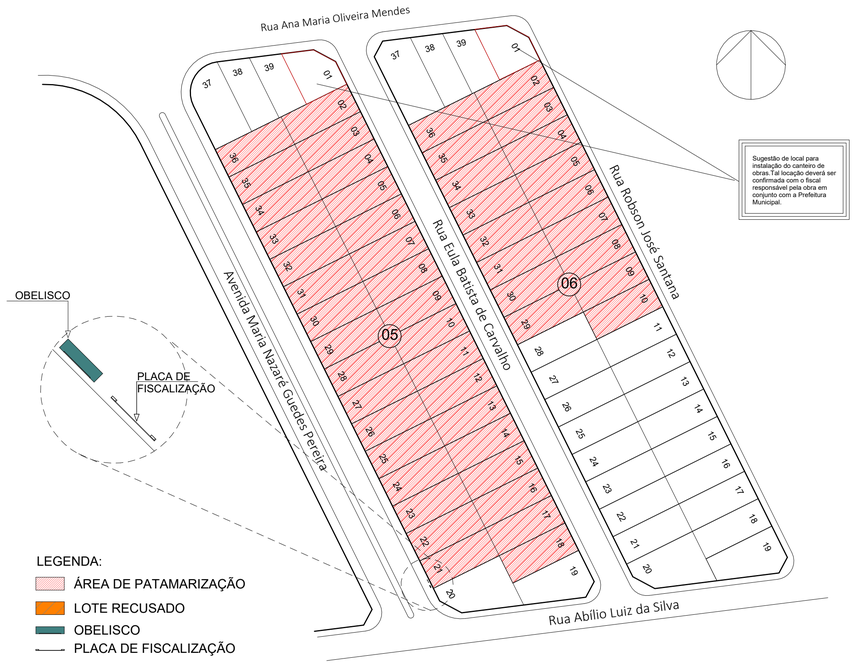

LOCALIZAÇÃO

1

ESCALA - 1 : 1000

TABELA DE TOPOGRAFIA			
QUADRA E LOTE	CORTE	ATERRO	CORTE/ATERRO
QD. 06, LT. 29	0,00 m³	160,76 m³	160,76 m³
QD. 06, LT. 09	10,57 m³	17,38 m³	6,80 m³
QD. 06, LT. 30	1,23 m³	210,77 m³	209,54 m³
QD. 06, LT. 33	0,26 m³	126,69 m³	126,43 m³
QD. 06, LT. 31	0,00 m³	137,49 m³	137,49 m³
QD. 06, LT. 32	0,00 m³	192,89 m³	192,89 m³
QD. 06, LT. 34	0,02 m³	110,29 m³	110,26 m³
QD. 06, LT. 05	48,84 m³	1,09 m³	-47,75 m³
QD. 06, LT. 04	38,07 m³	5,31 m³	-32,76 m³
QD. 06, LT. 08	24,76 m³	11,33 m³	-13,43 m³
QD. 06, LT. 07	53,96 m³	0,67 m³	-53,29 m³
QD. 06, LT. 06	59,66 m³	0,93 m³	-58,73 m³
QD. 06, LT. 03	66,49 m³	3,80 m³	-62,69 m³
QD. 06, LT. 02	119,46 m³	1,28 m³	-118,19 m³
QD. 06, LT. 35	0,90 m³	122,30 m³	121,41 m³
QD. 06, LT. 36	4,76 m³	119,18 m³	114,42 m³
QD. 06, LT. 10	24,15 m³	5,69 m³	-18,46 m³
QD. 05, LT. 36	0,75 m³	202,77 m³	202,02 m³
QD. 05, LT. 02	103,74 m³	0,89 m³	-102,85 m³
QD. 05, LT. 35	0,10 m³	196,23 m³	196,12 m³
QD. 05, LT. 03	76,83 m³	0,43 m³	-76,40 m³
QD. 05, LT. 34	0,13 m³	198,58 m³	198,45 m³
QD. 05, LT. 04	70,66 m³	0,13 m³	-70,52 m³
QD. 05, LT. 33	0,00 m³	152,40 m³	152,40 m³
QD. 05, LT. 05	86,83 m³	0,01 m³	-86,82 m³
QD. 05, LT. 32	0,00 m³	175,82 m³	175,82 m³
QD. 05, LT. 06	102,02 m³	0,28 m³	-101,74 m³
QD. 05, LT. 31	0,00 m³	158,28 m³	158,28 m³
QD. 05, LT. 07	51,54 m³	1,90 m³	-49,64 m³
QD. 05, LT. 08	70,10 m³	0,02 m³	-70,08 m³
QD. 05, LT. 30	0,08 m³	152,46 m³	152,38 m³
QD. 05, LT. 29	0,00 m³	229,82 m³	229,82 m³
QD. 05, LT. 09	67,53 m³	0,25 m³	-67,28 m³
QD. 05, LT. 28	0,00 m³	221,24 m³	221,24 m³
QD. 05, LT. 10	88,53 m³	0,33 m³	-88,20 m³
QD. 05, LT. 27	0,00 m³	229,61 m³	229,61 m³
QD. 05, LT. 11	69,54 m³	0,00 m³	-69,54 m³
QD. 05, LT. 26	0,01 m³	170,66 m³	170,65 m³
QD. 05, LT. 12	65,69 m³	0,22 m³	-65,47 m³
QD. 05, LT. 25	0,00 m³	231,91 m³	231,91 m³
QD. 05, LT. 13	71,91 m³	1,92 m³	-69,99 m³
QD. 05, LT. 24	0,00 m³	231,89 m³	231,89 m³
QD. 05, LT. 14	52,23 m³	0,07 m³	-52,16 m³
QD. 05, LT. 23	0,00 m³	234,63 m³	234,63 m³
QD. 05, LT. 15	58,45 m³	0,37 m³	-58,08 m³
QD. 05, LT. 22	0,00 m³	231,39 m³	231,39 m³
QD. 05, LT. 16	67,08 m³	0,08 m³	-67,00 m³
QD. 05, LT. 21	0,63 m³	212,26 m³	211,63 m³
QD. 05, LT. 17	72,50 m³	95,18 m³	22,68 m³
QD. 05, LT. 18	41,85 m³	2,98 m³	-38,87 m³
QD. 05, LT. 02	77,45 m³	0,01 m³	-77,44 m³
QD. 06, LT. 02	57,28 m³	1,97 m³	-55,31 m³
Total Lotes: 52	1806,59 m³	4564,81 m³	2758,22 m³

ÁREA DE GRAMA RECUO FRONTAL		
QUADRA E LOTE	NOME AMBIENTE	ÁREA
QD. 05, LT. 02	GRAMA RECUO FRONTAL	44,00 m²
QD. 05, LT. 03	GRAMA RECUO FRONTAL	44,00 m²
QD. 05, LT. 04	GRAMA RECUO FRONTAL	43,20 m²
QD. 05, LT. 05	GRAMA RECUO FRONTAL	44,00 m²
QD. 05, LT. 06	GRAMA RECUO FRONTAL	83,00 m²
QD. 05, LT. 07	GRAMA RECUO FRONTAL	44,00 m²
QD. 05, LT. 08	GRAMA RECUO FRONTAL	44,00 m²
QD. 05, LT. 09	GRAMA RECUO FRONTAL	44,00 m²
QD. 05, LT. 10	GRAMA RECUO FRONTAL	44,00 m²
QD. 05, LT. 11	GRAMA RECUO FRONTAL	44,00 m²
QD. 05, LT. 12	GRAMA RECUO FRONTAL	44,00 m²
QD. 05, LT. 13	GRAMA RECUO FRONTAL	44,00 m²
QD. 05, LT. 14	GRAMA RECUO FRONTAL	44,00 m²
QD. 05, LT. 15	GRAMA RECUO FRONTAL	44,00 m²
QD. 05, LT. 16	GRAMA RECUO FRONTAL	44,00 m²
QD. 05, LT. 17	GRAMA RECUO FRONTAL	44,00 m²
QD. 05, LT. 18	GRAMA RECUO FRONTAL	44,00 m²
QD. 05, LT. 21	GRAMA RECUO FRONTAL	43,20 m²
QD. 05, LT. 22	GRAMA RECUO FRONTAL	44,00 m²
QD. 05, LT. 23	GRAMA RECUO FRONTAL	44,00 m²
QD. 05, LT. 24	GRAMA RECUO FRONTAL	44,00 m²
QD. 05, LT. 25	GRAMA RECUO FRONTAL	43,20 m²
QD. 05, LT. 26	GRAMA RECUO FRONTAL	44,00 m²
QD. 05, LT. 27	GRAMA RECUO FRONTAL	44,00 m²
QD. 05, LT. 28	GRAMA RECUO FRONTAL	44,00 m²
QD. 05, LT. 29	GRAMA RECUO FRONTAL	43,20 m²
QD. 05, LT. 30	GRAMA RECUO FRONTAL	44,00 m²
QD. 05, LT. 31	GRAMA RECUO FRONTAL	44,00 m²
QD. 05, LT. 32	GRAMA RECUO FRONTAL	44,00 m²
QD. 05, LT. 33	GRAMA RECUO FRONTAL	44,00 m²
QD. 05, LT. 34	GRAMA RECUO FRONTAL	44,00 m²
QD. 05, LT. 35	GRAMA RECUO FRONTAL	43,20 m²
QD. 05, LT. 36	GRAMA RECUO FRONTAL	44,00 m²
QD. 06, LT. 2	GRAMA RECUO FRONTAL	22,00 m²
QD. 06, LT. 02	GRAMA RECUO FRONTAL	22,00 m²
QD. 06, LT. 03	GRAMA RECUO FRONTAL	44,00 m²
QD. 06, LT. 04	GRAMA RECUO FRONTAL	43,20 m²
QD. 06, LT. 05	GRAMA RECUO FRONTAL	44,00 m²
QD. 06, LT. 06	GRAMA RECUO FRONTAL	44,00 m²
QD. 06, LT. 07	GRAMA RECUO FRONTAL	44,00 m²
QD. 06, LT. 08	GRAMA RECUO FRONTAL	43,20 m²
QD. 06, LT. 09	GRAMA RECUO FRONTAL	44,00 m²
QD. 06, LT. 10	GRAMA RECUO FRONTAL	44,00 m²
QD. 06, LT. 29	GRAMA RECUO FRONTAL	44,00 m²
QD. 06, LT. 30	GRAMA RECUO FRONTAL	43,20 m²
QD. 06, LT. 31	GRAMA RECUO FRONTAL	44,00 m²
QD. 06, LT. 32	GRAMA RECUO FRONTAL	43,20 m²
QD. 06, LT. 33	GRAMA RECUO FRONTAL	44,00 m²
QD. 06, LT. 34	GRAMA RECUO FRONTAL	43,20 m²
QD. 06, LT. 35	GRAMA RECUO FRONTAL	43,20 m²
QD. 06, LT. 36	GRAMA RECUO FRONTAL	43,20 m²
Total geral		2229,40 m²

ÁREA DE RAMPA		
QUADRA E LOTE	DESCRIÇÃO	ÁREA
QD. 05, LT. 02	RAMPA	10,01 m²
QD. 05, LT. 03	RAMPA	10,01 m²
QD. 05, LT. 04	RAMPA	10,00 m²
QD. 05, LT. 05	RAMPA	10,01 m²
QD. 05, LT. 06	RAMPA	10,01 m²
QD. 05, LT. 07	RAMPA	10,00 m²
QD. 05, LT. 08	RAMPA	10,00 m²
QD. 05, LT. 09	RAMPA	10,00 m²
QD. 05, LT. 10	RAMPA	10,00 m²
QD. 05, LT. 11	RAMPA	9,99 m²
QD. 05, LT. 12	RAMPA	10,00 m²
QD. 05, LT. 13	RAMPA	9,99 m²
QD. 05, LT. 14	RAMPA	10,01 m²
QD. 05, LT. 15	RAMPA	10,01 m²
QD. 05, LT. 16	RAMPA	10,00 m²
QD. 05, LT. 17	RAMPA	10,00 m²
QD. 05, LT. 18	RAMPA	10,00 m²
QD. 05, LT. 21	RAMPA	10,00 m²
QD. 05, LT. 22	RAMPA	10,00 m²
QD. 05, LT. 23	RAMPA	10,00 m²
QD. 05, LT. 24	RAMPA	10,01 m²
QD. 05, LT. 25	RAMPA	10,01 m²
QD. 05, LT. 26	RAMPA	10,01 m²
QD. 05, LT. 27	RAMPA	10,00 m²
QD. 05, LT. 28	RAMPA	10,00 m²
QD. 05, LT. 29	RAMPA	10,01 m²
QD. 05, LT. 30	RAMPA	10,00 m²
QD. 05, LT. 31	RAMPA	9,99 m²
QD. 05, LT. 32	RAMPA	10,00 m²
QD. 05, LT. 33	RAMPA	10,01 m²
QD. 05, LT. 34	RAMPA	10,00 m²
QD. 05, LT. 35	RAMPA	10,00 m²
QD. 05, LT. 36	RAMPA	10,01 m²
QD. 06, LT. 02	RAMPA	10,01 m²
QD. 06, LT. 03	RAMPA	10,01 m²
QD. 06, LT. 04	RAMPA	10,01 m²
QD. 06, LT. 05	RAMPA	10,00 m²
QD. 06, LT. 06	RAMPA	10,01 m²
QD. 06, LT. 07	RAMPA	10,00 m²
QD. 06, LT. 08	RAMPA	10,00 m²
QD. 06, LT. 09	RAMPA	10,00 m²
QD. 06, LT. 10	RAMPA	10,00 m²
QD. 06, LT. 29	RAMPA	10,00 m²
QD. 06, LT. 30	RAMPA	10,00 m²
QD. 06, LT. 31	RAMPA	10,00 m²
QD. 06, LT. 32	RAMPA	10,01 m²
QD. 06, LT. 33	RAMPA	10,01 m²
QD. 06, LT. 34	RAMPA	10,00 m²
QD. 06, LT. 35	RAMPA	10,00 m²
QD. 06, LT. 36	RAMPA	10,00 m²
Total geral: 100		500,14 m²

NOTA 1: O TERRENO DO RECUO FRONTAL DE GRAMA DEVERÁ SER NIVELADO EM CONFORMIDADE COM O NÍVEL DA CALÇADA E DO PLATÔ DA CASA.

NOTA 2: A RAMPA DE ACESSO DEVE TER DE 3% A 8,33% CHEGANDO AO NÍVEL DO PASSEIO DE PROTEÇÃO DA CASA. QUALQUER ESTRUTURA DE FUNDAÇÃO DEVE SER REALIZADA ABAIXO DESTE NÍVEL PARA QUE A RAMPA SE MANTENHA COMO ESPECIFICADA EM PROJETO. VER DETALHE EM CORTE ESQUEMÁTICO PRANCHA 01.

NOTA 3:

PATAMARIZAÇÃO

_ O PROJETO DE PATAMARIZAÇÃO FOI ELABORADO COM BASE NO LEVANTAMENTO TOPOGRÁFICO REALIZADO PELO TECNÓLOGO EM AGRIMENSURA ENG. RÔMULO GUILHERME BUENO MENEZES - CREA 19796/D-GO, SOBRE ART Nº 1020240314539.

ARRIMOS

_ O DETALHAMENTO DOS MUROS DE ARRIMO ENCONTRA-SE NO PROJETO ESTRUTURAL.

TALUDES

_ DEVERÁ SER PREVISTO SISTEMA DE DRENAGEM DOS TALUDES.
_ O TALUDE E 1M EM SEU ENTORNO DEVERÁ SER REVESTIDO DE COBERTURA VEGETAL.

CALÇADAS

_ O DETALHAMENTO DAS CALÇADAS ENCONTRA-SE NO PROJETO PASSEIO PÚBLICO.

PROJEÇÃO DA VAGA DE VEÍCULO

_ VERIFICAR A POSIÇÃO DAS VAGAS DE VEÍCULO EM PROJETO DE PASSEIO PÚBLICO.

LOTES FORA DOS CRITÉRIOS NECESSÁRIOS:

_ TODOS OS LOTES ATENDEM AOS CRITERIOS

LOTES RESERVADOS

_ OS LOTES 11 E 31 NA QUADRA 05, LOTE 04 e 10 NA QUADRA 06 SÃO RESERVADOS PARA IDOSOS E PESSOAS COM DEFICIÊNCIA (PCD), RESPECTIVAMENTE.
_ 5% (CINCO POR CENTO) DAS UNIDADES DE PROGRAMAS DE LOTEAMENTOS SOCIAIS E DE HABITAÇÃO POPULAR SERÃO DESTINADAS ÀS MULHERES VÍTIMAS DE VIOLÊNCIA DOMÉSTICA CONFORME LEI ESTADUAL Nº 21.525/2022. TAIS HABITAÇÕES SERÃO DESIGNADAS EM SORTEIO E NÃO HAVERÃO DIFERENCIAÇÃO ÀS DEMAIS.

HISTÓRICO DE REVISÃO: R01

00 -EMISSÃO INICIAL DO PROJETO
01 - ATUALIZAÇÃO MODELO CONSTRUTIVO - CASA EXCEL
02 - XXXXXXXXXXXXXXXXX
03 - XXXXXXXXXXXXXXXXX
04 - XXXXXXXXXXXXXXXXX
05 - XXXXXXXXXXXXXXXXX

QUADRO DE REVISÕES

REVISÃO	DATA	MOTIVAÇÃO	SOLICITANTE	CONTEÚDO	AUTOR
R00	03/01/2023	Nº SEI e Despacho Nº 202400031008715	SECPLANH	Emissão inicial do projeto	KALITA OLIVEIRA
R01	14/03/2025	Nº SEI e Despacho Nº 202400031008715	SECPLANH	Atualização modelo construtivo	PAULA SIQUEIRA

ÁREA DO MURO DE ARRIMO - FORA DA PROJEÇÃO DA CASA - ACIMA DE 1,20M			
QUADRA E LOTE	DESCRIÇÃO DO MURO	MATERIAL	ÁREA
QD. 05, LT. 02	ARRIMO ACIMA 1,20M	BLOCO DE CONCRETO (14CM) - ARRIMO FINAL 16CM	7,32 m²
QD. 05, LT. 21	ARRIMO ACIMA 1,20M	BLOCO DE CONCRETO (14CM) - ARRIMO FINAL 16CM	27,36 m²
QD. 06, LT. 02	ARRIMO ACIMA 1,20M	BLOCO DE CONCRETO (14CM) - ARRIMO FINAL 16CM	10,74 m²
Total geral: 3			45,42 m²

ÁREA DO MURO DE ARRIMO - DENTRO DA PROJEÇÃO DA CASA - ACIMA 1,20M			
QUADRA E LOTE	DESCRIÇÃO DO MURO	MATERIAL	ÁREA
QD. 05, LT. 36	ARRIMO DENTRO DA PROJ. DA CASA - ACIMA1,20M	BLOCO DE CONCRETO (14CM) - ARRIMO FINAL 16CM	28,10 m²
Total geral: 1			28,10 m²

TABELA DE CERCA EM MADEIRA COM 9 FIOS DE ARAME FARPADO		
MATERIAL	ALTURA DO GUARDA-CORPO	COMPRIMENTO
CERCA EM MADEIRA ROLIÇA H1,70M COM 9 FIOS DE ARAME FARPADO	1,70	712,00
Total geral: 2		712,00

ÁREA DO MURO DE ARRIMO - DENTRO DA PROJEÇÃO DA CASA - ATÉ 1,20M			
QUADRA E LOTE	DESCRIÇÃO DO MURO	MATERIAL	ÁREA
QD. 06, LT. 36	ARRIMO DENTRO DA PROJ. DA CASA - ATÉ 1,20M	BLOCO DE CONCRETO (14CM) - ARRIMO FINAL 16CM	17,86 m²
Total geral: 1			17,86 m²

QUANTITATIVO DO GUARDA-CORPO EM CONCRETO				
QUADRA E LOTE	ALTURA DO GUARDA-CORPO	COMPRIMENTO	ÁREA (M²)	MATERIAL
QD. 05, LT. 02	1,20	5,00	6,00 m²	GUARDA-CORPO DE CONCRETO
QD. 05, LT. 21	1,20	20,40	24,48 m²	GUARDA-CORPO DE CONCRETO
QD. 05, LT. 36	1,20	12,60	15,12 m²	GUARDA-CORPO DE CONCRETO
Total geral: 8		38,00	45,60 m²	

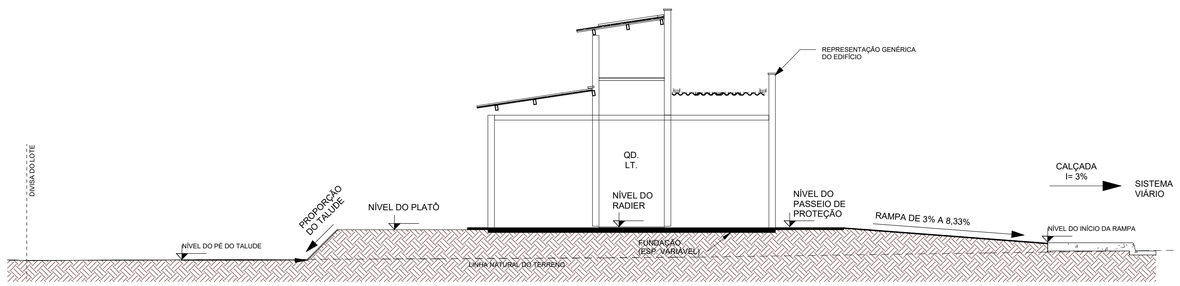

OBS: A rampa de acesso deve ter de 3% a 8,33% chegando no nível do passeio de proteção. Qualquer estrutura de fundação deve ser realizar abaixo deste nível para que a rampa se mantenha como especificada em projeto.

CORTE ESQUEMÁTICO

2

ESCALA - 1 : 75

TABELA DE DIMENSÕES DOS MUROS DE ARRIMO PARA DRENAGEM				
QUADRA E LOTE	DESCRIÇÃO DO MURO	COMPRIMENTO	ÁREA	ÁREA DE MANTA BIDIM
QD. 05, LT. 02	ARRIMO ACIMA 1,20M	24,00 m	7,32 m²	18,24 m²
QD. 05, LT. 18	ARRIMO ATÉ 1,20M	24,00 m	13,68 m²	30,96 m²
QD. 05, LT. 21	ARRIMO ACIMA 1,20M	24,00 m	27,36 m²	58,32 m²
QD. 05, LT. 36	ARRIMO DENTRO DA PROJ. DA CASA - ACIMA1,20M	24,00 m	28,10 m²	59,79 m²
QD. 06, LT. 02	ARRIMO ACIMA 1,20M	24,00 m	10,74 m²	25,08 m²
QD. 06, LT. 34	ARRIMO ATÉ 1,20M	24,00 m	9,58 m²	22,76 m²
QD. 06, LT. 36	ARRIMO DENTRO DA PROJ. DA CASA - ATÉ 1,20M	24,00 m	17,86 m²	39,32 m²
Total geral: 7		168,00 m	114,64 m²	254,48 m²

ÁREA DO MURO DE ARRIMO - FORA DA PROJEÇÃO DA CASA - ATÉ 1,20M			
QUADRA E LOTE	DESCRIÇÃO DO MURO	MATERIAL	ÁREA
QD. 05, LT. 18	ARRIMO ATÉ 1,20M	BLOCO DE CONCRETO (14CM) - ARRIMO FINAL 16CM	13,68 m²
QD. 06, LT. 34	ARRIMO ATÉ 1,20M	BLOCO DE CONCRETO (14CM) - ARRIMO FINAL 16CM	9,58 m²
Total geral: 2			23,26 m²

ÁREA DE GRAMA TALUDE		
QUADRA E LOTE	NOME AMBIENTE	ÁREA
QD. 05, LT. 02	GRAMA TALUDE	39,63 m²
QD. 05, LT. 03	GRAMA TALUDE	37,49 m²
QD. 05, LT. 04	GRAMA TALUDE	36,51 m²
QD. 05, LT. 05	GRAMA TALUDE	36,58 m²
QD. 05, LT. 07	GRAMA TALUDE	34,81 m²
QD. 05, LT. 08	GRAMA TALUDE	38,32 m²
QD. 05, LT. 21	GRAMA TALUDE	45,59 m²
QD. 05, LT. 22	GRAMA TALUDE	47,24 m²
QD. 05, LT. 23	GRAMA TALUDE	47,92 m²
QD. 05, LT. 24	GRAMA TALUDE	48,52 m²
QD. 05, LT. 25	GRAMA TALUDE	48,39 m²
QD. 05, LT. 26	GRAMA TALUDE	48,46 m²
QD. 05, LT. 27	GRAMA TALUDE	48,67 m²
QD. 05, LT. 28	GRAMA TALUDE	48,78 m²
QD. 05, LT. 29	GRAMA TALUDE	49,14 m²
QD. 05, LT. 30	GRAMA TALUDE	46,80 m²
QD. 05, LT. 31	GRAMA TALUDE	47,69 m²
QD. 05, LT. 32	GRAMA TALUDE	44,05 m²
QD. 05, LT. 33	GRAMA TALUDE	46,56 m²
QD. 05, LT. 34	GRAMA TALUDE	45,73 m²
QD. 05, LT. 35	GRAMA TALUDE	45,17 m²
QD. 05, LT. 36	GRAMA TALUDE	43,41 m²
QD. 06, LT. 02	GRAMA TALUDE	49,46 m²
QD. 06, LT. 03	GRAMA TALUDE	48,43 m²
QD. 06, LT. 04	GRAMA TALUDE	28,38 m²
QD. 06, LT. 05	GRAMA TALUDE	29,99 m²
QD. 06, LT. 06	GRAMA TALUDE	32,42 m²
QD. 06, LT. 07	GRAMA TALUDE	34,41 m²
QD. 06, LT. 08	GRAMA TALUDE	24,70 m²
QD. 06, LT. 09	GRAMA TALUDE	26,71 m²
QD. 06, LT. 29	GRAMA TALUDE	47,52 m²
QD. 06, LT. 30	GRAMA TALUDE	51,61 m²
QD. 06, LT. 31	GRAMA TALUDE	45,27 m²
QD. 06, LT. 32	GRAMA TALUDE	41,70 m²
QD. 06, LT. 33	GRAMA TALUDE	35,44 m²
QD. 06, LT. 34	GRAMA TALUDE	35,47 m²
QD. 06, LT. 35	GRAMA TALUDE	31,84 m²
QD. 06, LT. 36	GRAMA TALUDE	35,42 m²
Total geral		1574,27 m²

APROVAÇÃO DE PROJETO:

Os projetos referentes ao Processo SEI Nº202400031008715, encontram-se dentro das normas e exigências da AGEHAB, tendo sido elaborado por profissionais habilitados.

GERÊNCIA DE PROJETOS DE IMPLANTAÇÃO

SECRETARIA EXECUTIVA DE PLANEJAMENTO E PROJETOS HABITACIONAIS

AGEHAB
Agência Goiana de Habitação

GOVERNO DE GOIÁS
O ESTADO QUE DÁ CERTO

PROJETO DE PATAMARIZAÇÃO

HIDROLÂNDIA MOD. VII - 48 UH

ENDEREÇO DA OBRA: Rua Eula Batista de Carvalho, Loteamento Parque das Jabuticabeiras, Quadra 05, lotes 02 a 18 e lotes 21 a 36; Quadra 06, lotes 02 a 10 e lotes 29 a 36. CEP 75340-000

PROPRIETÁRIO:

AGÊNCIA GOIANA DE HABITAÇÃO - AGEHAB
CNPJ: 01.274.240/0001-47

AUTOR DO PROJETO:

ARQ. URB. KALITA LORRANE MOREIRA DE OLIVEIRA | CAU: A166601-0 / GO

PATAMARIZAÇÃO

CONTEÚDO:

LOCALIZAÇÃO

ÁREA DO TERRENO: 12.000,00m²	**DESENHO:** ALLINY SENA	**ESCALA:** Como indicado	**FOLHA:** 01/10
ÁREA CONSTRUÍDA: xxxxxxxxm²	**PROGRAMA:** REVIT - 2025 **DATA:** NOV/2024	**FORMATO:** A1 (841x594mm)	

IMPORTANTE: ANTES DA EXECUÇÃO, VERIFICAR A COMPATIBILIDADE COM PROJETOS COMPLEMENTARES: TOPOGRÁFICO, EXECUTIVO, ESTRUTURAL, ELÉTRICO E HIDRÁULICO.

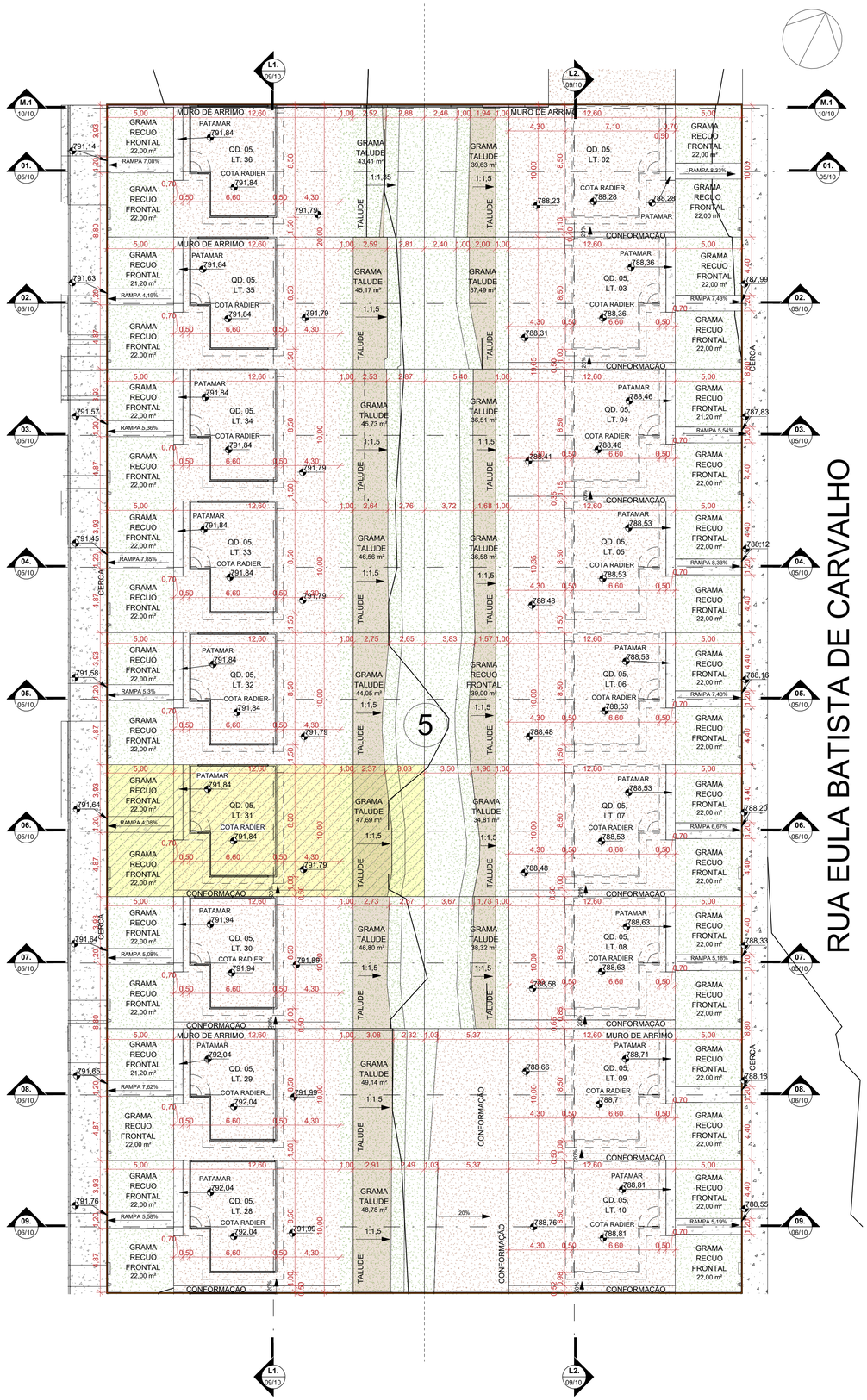

1 **PATAMARIZAÇÃO - QD.05 - PARTE 1**

ESCALA - 1 : 200

LEGENDA:

- ÁREA DE GRAMA
- CALçADA
- GUARDA-CORPO (ALVENARIA ESTRUTURAL)
- ARRIMO ABAIXO DA SOBREPOSIçãO DA HABITAçãO (EM CORTE)
- ARRIMO FORA DA SOBREPOSIçãO DA HABITAçãO ACIMA 1,20M (EM CORTE)
- ARRIMO FORA DA SOBREPOSIçãO DA HABITAçãO ATÉ 1,20M (EM CORTE)
- MURO DE ARRIMO (EM PLANTA)
- TERRENO NATURAL
- TALUDE
- TERRENO PATAMARIZADO
- RAMPA
- LOTES RESERVADOS PARA PCD E IDOSO (VER NOTAS)
- LOTES COM POSSIBILIDADE DE APROVEITAMENTO (VER NOTAS)
- LOTES RECUSADOS
- CERCA EM MADEIRA
- MURETA HIDRáULICA
- FS FOSSA SéPTICA
- SU SUMIDOURO
- VAGA DE GARAGEM
- POSTE

NOTA 1: O TERRENO DO RECUO FRONTAL DE GRAMA DEVERÁ SER NIVELADO EM CONFORMIDADE COM O NÍVEL DA CALÇADA E DO PLATÔ DA CASA.

NOTA 2: A RAMPA DE ACESSO DEVE TER DE 3% A 8,33% CHEGANDO AO NÍVEL DO PASSEIO DE PROTEÇÃO DA CASA. QUALQUER ESTRUTURA DE FUNDAÇÃO DEVE SER REALIZADA ABAIXO DESTE NÍVEL PARA QUE A RAMPA SE MANTENHA COMO ESPECIFICADA EM PROJETO. VER DETALHE EM CORTE ESQUEMÁTICO PRANCHA 01.

NOTA 3:

PATAMARIZAÇÃO

_ O PROJETO DE PATAMARIZAÇÃO FOI ELABORADO COM BASE NO LEVANTAMENTO TOPOGRÁFICO REALIZADO PELO TECNÓLOGO EM AGRIMENSURA ENG. ROMULO GUILHERME BUENO MENEZES - CREA 19796/D-GO, SOBRE ART Nº 1020240314539.

ARRIMOS

_ O DETALHAMENTO DOS MUROS DE ARRIMO ENCONTRA-SE NO PROJETO ESTRUTURAL.

TALUDES

_ DEVERÁ SER PREVISTO SISTEMA DE DRENAGEM DOS TALUDES.
_ O TALUDE E 1M EM SEU ENTORNO DEVERÁ SER REVESTIDO DE COBERTURA VEGETAL.

CALÇADAS

_ O DETALHAMENTO DAS CALÇADAS ENCONTRA-SE NO PROJETO PASSEIO PÚBLICO.

PROJEÇÃO DA VAGA DE VEÍCULO

_ VERIFICAR A POSIÇÃO DAS VAGAS DE VEÍCULO EM PROJETO DE PASSEIO PÚBLICO.

LOTES FORA DOS CRITÉRIOS NECESSÁRIOS:

_ TODOS OS LOTES ATENDEM AOS CRITERIOS

LOTES RESERVADOS

_ OS LOTES 11 E 31 NA QUADRA 05, LOTE 04 e 10 NA QUADRA 06 SÃO RESERVADOS PARA IDOSOS E PESSOAS COM DEFICIÊNCIA (PCD), RESPECTIVAMENTE.
_ 5% (CINCO POR CENTO) DAS UNIDADES DE PROGRAMAS DE LOTEAMENTOS SOCIAIS E DE HABITAÇÃO POPULAR SERÃO DESTINADAS ÀS MULHERES VÍTIMAS DE VIOLÊNCIA DOMÉSTICA CONFORME LEI ESTADUAL Nº 21.525/2022. TAIS HABITAÇÕES SERÃO DESIGNADAS EM SORTEIO E NÃO HAVERÃO DIFERENCIAÇÃO ÀS DEMAIS.

HISTÓRICO DE REVISÃO: R01

00 -EMISSÃO INICIAL DO PROJETO
01 - ATUALIZAÇÃO MODELO CONSTRUTIVO - CASA EXCEL
02 - XXXXXXXXXXXXXXXXX
03 - XXXXXXXXXXXXXXXXX
04 - XXXXXXXXXXXXXXXXX
05 - XXXXXXXXXXXXXXXXX

QUADRO DE REVISÕES

REVISÃO	DATA	MOTIVAÇÃO	SOLICITANTE	CONTEÚDO	AUTOR
R00	03/01/2023	Nº SEI e Despacho Nº 202400031008715	SECPLANH	Emissão inicial do projeto	KALITA OLIVEIRA
R01	14/03/2025	Nº SEI e Despacho Nº 202400031008715	SECPLANH	Atualização modelo construtivo	PAULA SIQUEIRA

APROVAÇÃO DE PROJETO:

Os projetos referentes ao Processo SEI Nº202400031008715, encontram-se dentro das normas e exigências da AGEHAB, tendo sido elaborado por profissionais habilitados.

GERÊNCIA DE PROJETOS DE IMPLANTAÇÃO

SECRETARIA EXECUTIVA DE PLANEJAMENTO E PROJETOS HABITACIONAIS

AGEHAB Agência Goiana de Habitação

GOVERNO DE GOIÁS O ESTADO QUE DÁ CERTO

PROJETO DE PATAMARIZAÇÃO

HIDROLÂNDIA MOD. VII - 48 UH

ENDEREÇO DA OBRA: Rua Eula Batista de Carvalho, Loteamento Parque das Jabuticabeiras, Quadra 05, lotes 02 a 18 e lotes 21 a 36; Quadra 06, lotes 02 a 10 e lotes 29 a 36. CEP 75340-000

PROPRIETÁRIO:

AGÊNCIA GOIANA DE HABITAÇÃO - AGEHAB
CNPJ: 01.274.240/0001-47

AUTOR DO PROJETO:

ARQ. URB. KALITA LORRANE MOREIRA DE OLIVEIRA | CAU: A166601-0 / GO

PATAMARIZAÇÃO

CONTEÚDO:

PATAMARIZAÇÃO

ÁREA DO TERRENO: 12.000,00m²	**DESENHO:** ALLINY SENA		**ESCALA:** Como indicado	**FOLHA:** 02/10
ÁREA CONSTRUÍDA: xxxxxxxxm²	**PROGRAMA:** REVIT - 2025	**DATA:** NOV/2024	**FORMATO:** A1 (841x594mm)	

IMPORTANTE: ANTES DA EXECUÇÃO, VERIFICAR A COMPATIBILIDADE COM PROJETOS COMPLEMENTARES: TOPOGRÁFICO, EXECUTIVO, ESTRUTURAL, ELÉTRICO E HIDRÁULICO.

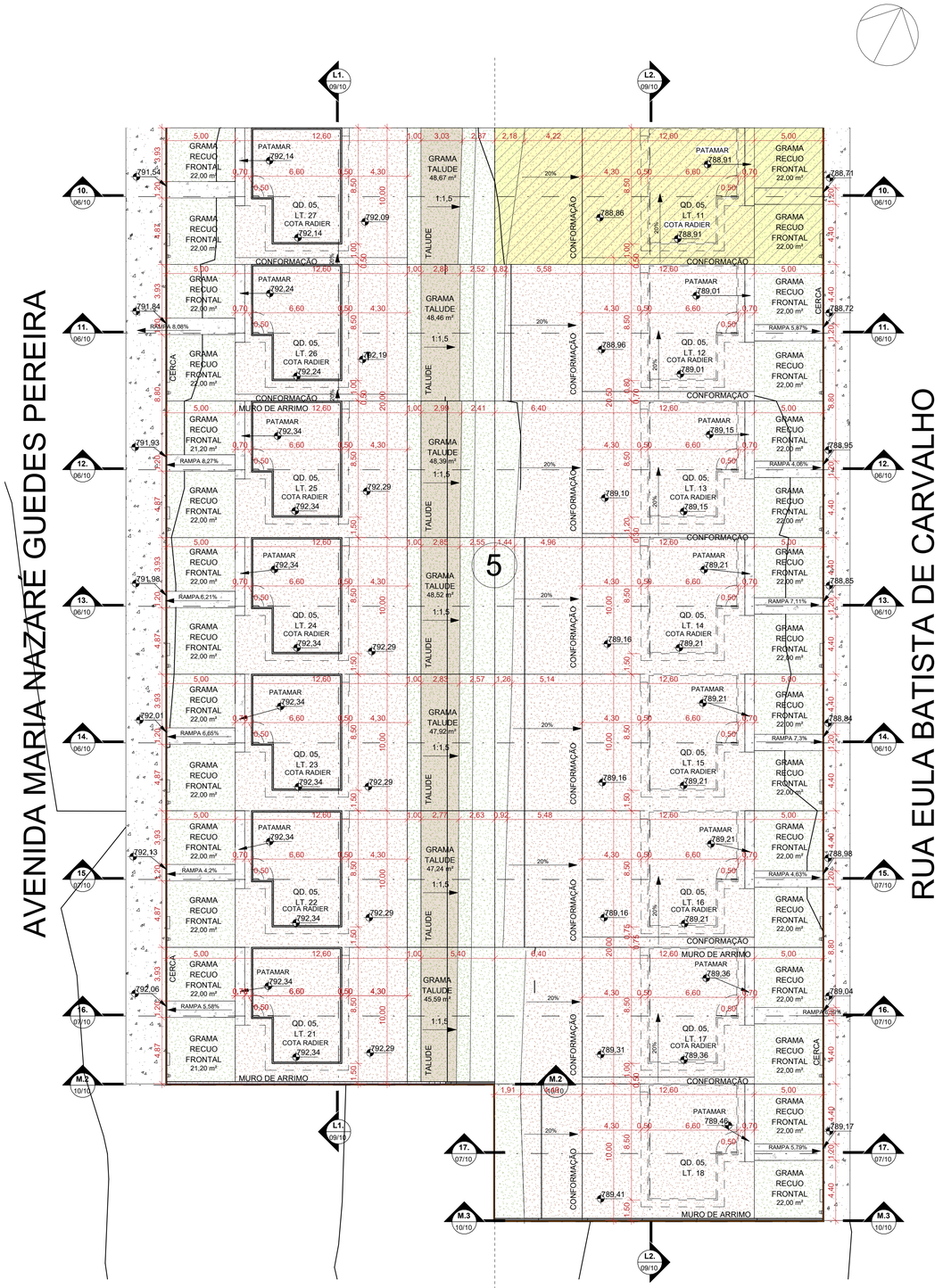

1 **PATAMARIZAÇÃO - QD.05 - PARTE 2**

ESCALA - 1 : 200

LEGENDA:

- ÁREA DE GRAMA
- CALçADA
- GUARDA-CORPO (ALVENARIA ESTRUTURAL)
- ARRIMO ABAIXO DA SOBREPOSIçãO DA HABITAçãO (EM CORTE)
- ARRIMO FORA DA SOBREPOSIçãO DA HABITAçãO ACIMA 1,20M (EM CORTE)
- ARRIMO FORA DA SOBREPOSIçãO DA HABITAçãO ATÉ 1,20M (EM CORTE)
- MURO DE ARRIMO (EM PLANTA)
- TERRENO NATURAL
- TALUDE
- TERRENO PATAMARIZADO
- RAMPA
- LOTES RESERVADOS PARA PCD E IDOSO (VER NOTAS)
- LOTES COM POSSIBILIDADE DE APROVEITAMENTO (VER NOTAS)
- LOTES RECUSADOS
- CERCA EM MADEIRA
- MURETA HIDRáULICA
- FOSSA SéPTICA
- SUMIDOURO
- VAGA DE GARAGEM
- POSTE

NOTA 1: O TERRENO DO RECUO FRONTAL DE GRAMA DEVERÁ SER NIVELADO EM CONFORMIDADE COM O NÍVEL DA CALÇADA E DO PLATÔ DA CASA.

NOTA 2: A RAMPA DE ACESSO DEVE TER DE 3% A 8,33% CHEGANDO AO NÍVEL DO PASSEIO DE PROTEÇÃO DA CASA. QUALQUER ESTRUTURA DE FUNDAÇÃO DEVE SER REALIZADA ABAIXO DESTE NÍVEL PARA QUE A RAMPA SE MANTENHA COMO ESPECIFICADA EM PROJETO. VER DETALHE EM CORTE ESQUEMÁTICO PRANCHA 01.

NOTA 3:

PATAMARIZAÇÃO

_ O PROJETO DE PATAMARIZAÇÃO FOI ELABORADO COM BASE NO LEVANTAMENTO TOPOGRÁFICO REALIZADO PELO TECNÓLOGO EM AGRIMENSURA ENG. RÔMULO GUILHERME BUENO MENEZES - CREA 19796/D-GO, SOBRE ART Nº 1020240314539.

ARRIMOS

_ O DETALHAMENTO DOS MUROS DE ARRIMO ENCONTRA-SE NO PROJETO ESTRUTURAL.

TALUDES

_ DEVERÁ SER PREVISTO SISTEMA DE DRENAGEM DOS TALUDES.
_ O TALUDE E 1M EM SEU ENTORNO DEVERÁ SER REVESTIDO DE COBERTURA VEGETAL.

CALÇADAS

_ O DETALHAMENTO DAS CALÇADAS ENCONTRA-SE NO PROJETO PASSEIO PÚBLICO.

PROJEÇÃO DA VAGA DE VEÍCULO

_ VERIFICAR A POSIÇÃO DAS VAGAS DE VEÍCULO EM PROJETO DE PASSEIO PÚBLICO.

LOTES FORA DOS CRITÉRIOS NECESSÁRIOS:

_ TODOS OS LOTES ATENDEM AOS CRITÉRIOS

LOTES RESERVADOS

_ OS LOTES 11 E 31 NA QUADRA 05, LOTE 04 e 10 NA QUADRA 06 SÃO RESERVADOS PARA IDOSOS E PESSOAS COM DEFICIÊNCIA (PCD), RESPECTIVAMENTE.
_ 5% (CINCO POR CENTO) DAS UNIDADES DE PROGRAMAS DE LOTEAMENTOS SOCIAIS E DE HABITAÇÃO POPULAR SERÃO DESTINADAS ÀS MULHERES VÍTIMAS DE VIOLÊNCIA DOMÉSTICA CONFORME LEI ESTADUAL Nº 21.525/2022. TAIS HABITAÇÕES SERÃO DESIGNADAS EM SORTEIO E NÃO HAVERÃO DIFERENCIAÇÃO ÀS DEMAIS.

HISTÓRICO DE REVISÃO: R01

00 -EMISSÃO INICIAL DO PROJETO
01 - ATUALIZAÇÃO MODELO CONSTRUTIVO - CASA EXCEL
02 - XXXXXXXXXXXXXXXXX
03 - XXXXXXXXXXXXXXXXX
04 - XXXXXXXXXXXXXXXXX
05 - XXXXXXXXXXXXXXXXX

QUADRO DE REVISÕES

REVISÃO	DATA	MOTIVAÇÃO	SOLICITANTE	CONTEÚDO	AUTOR
R00	03/01/2023	Nº SEI e Despacho Nº 202400031008715	SECPLANH	Emissão inicial do projeto	KALITA OLIVEIRA
R01	14/03/2025	Nº SEI e Despacho Nº 202400031008715	SECPLANH	Atualização modelo construtivo	PAULA SIQUEIRA

APROVAÇÃO DE PROJETO:

Os projetos referentes ao Processo SEI Nº202400031008715, encontram-se dentro das normas e exigências da AGEHAB, tendo sido elaborado por profissionais habilitados.

GERÊNCIA DE PROJETOS DE IMPLANTAÇÃO

SECRETARIA EXECUTIVA DE PLANEJAMENTO E PROJETOS HABITACIONAIS

AGEHAB Agência Goiana de Habitação

GOVERNO DE GOIÁS O ESTADO QUE DÁ CERTO

PROJETO DE PATAMARIZAÇÃO

HIDROLÂNDIA MOD. VII - 48 UH

ENDEREÇO DA OBRA: Rua Eula Batista de Carvalho, Loteamento Parque das Jabuticabeiras, Quadra 05, lotes 02 a 18 e lotes 21 a 36; Quadra 06, lotes 02 a 10 e lotes 29 a 36. CEP 75340-000

PROPRIETÁRIO:

AGÊNCIA GOIANA DE HABITAÇÃO - AGEHAB
CNPJ: 01.274.240/0001-47

AUTOR DO PROJETO:

ARQ. URB. KALITA LORRANE MOREIRA DE OLIVEIRA | CAU: A166601-0 / GO

PATAMARIZAÇÃO

CONTEÚDO:

PATAMARIZAÇÃO

ÁREA DO TERRENO: 12.000,00m²	**DESENHO:** ALLINY SENA	**ESCALA:** Como indicado	**FOLHA:** 03/10
ÁREA CONSTRUÍDA: xxxxxxxxm²	**PROGRAMA:** REVIT - 2025 **DATA:** NOV/2024	**FORMATO:** A1 (841x594mm)	

IMPORTANTE: ANTES DA EXECUÇÃO, VERIFICAR A COMPATIBILIDADE COM PROJETOS COMPLEMENTARES: TOPOGRÁFICO, EXECUTIVO, ESTRUTURAL, ELÉTRICO E HIDRÁULICO.

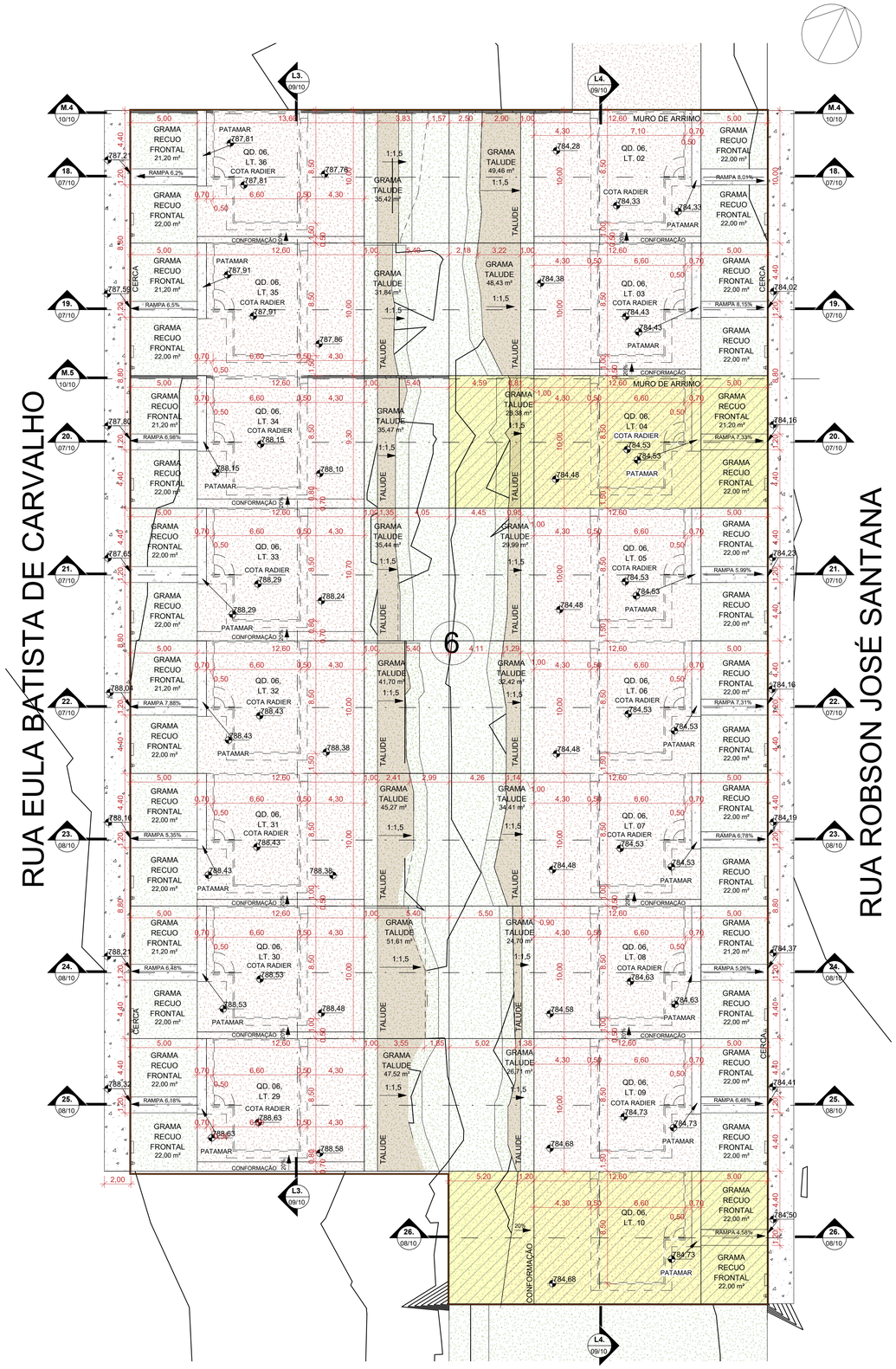

1 **PATAMARIZAÇÃO - QD.06**

ESCALA - 1 : 200

LEGENDA:

- ÁREA DE GRAMA
- CALçADA
- GUARDA-CORPO (ALVENARIA ESTRUTURAL)
- ARRIMO ABAIXO DA SOBREPOSIçãO DA HABITAçãO (EM CORTE)
- ARRIMO FORA DA SOBREPOSIçãO DA HABITAçãO ACIMA 1,20M (EM CORTE)
- ARRIMO FORA DA SOBREPOSIçãO DA HABITAçãO ATÉ 1,20M (EM CORTE)
- MURO DE ARRIMO (EM PLANTA)
- TERRENO NATURAL
- TALUDE
- TERRENO PATAMARIZADO
- RAMPA
- LOTES RESERVADOS PARA PCD E IDOSO (VER NOTAS)
- LOTES COM POSSIBILIDADE DE APROVEITAMENTO (VER NOTAS)
- LOTES RECUSADOS
- CERCA EM MADEIRA
- MURETA HIDRáULICA
- FS — FOSSA SéPTICA
- SU — SUMIDOURO
- VAGA DE GARAGEM
- POSTE

NOTA 1: O TERRENO DO RECUO FRONTAL DE GRAMA DEVERÁ SER NIVELADO EM CONFORMIDADE COM O NÍVEL DA CALÇADA E DO PLATÔ DA CASA.

NOTA 2: A RAMPA DE ACESSO DEVE TER DE 3% A 8,33% CHEGANDO AO NÍVEL DO PASSEIO DE PROTEÇÃO DA CASA. QUALQUER ESTRUTURA DE FUNDAÇÃO DEVE SER REALIZADA ABAIXO DESTE NÍVEL PARA QUE A RAMPA SE MANTENHA COMO ESPECIFICADA EM PROJETO. VER DETALHE EM CORTE ESQUEMÁTICO PRANCHA 01.

NOTA 3:

PATAMARIZAÇÃO

_ O PROJETO DE PATAMARIZAÇÃO FOI ELABORADO COM BASE NO LEVANTAMENTO TOPOGRÁFICO REALIZADO PELO TECNÓLOGO EM AGRIMENSURA ENG. ROMULO GUILHERME BUENO MENEZES - CREA 19796/D-GO, SOBRE ART Nº 1020240314539.

ARRIMOS

_ O DETALHAMENTO DOS MUROS DE ARRIMO ENCONTRA-SE NO PROJETO ESTRUTURAL.

TALUDES

_ DEVERÁ SER PREVISTO SISTEMA DE DRENAGEM DOS TALUDES.
_ O TALUDE E 1M EM SEU ENTORNO DEVERÁ SER REVESTIDO DE COBERTURA VEGETAL.

CALÇADAS

_ O DETALHAMENTO DAS CALÇADAS ENCONTRA-SE NO PROJETO PASSEIO PÚBLICO.

PROJEÇÃO DA VAGA DE VEÍCULO

_ VERIFICAR A POSIÇÃO DAS VAGAS DE VEÍCULO EM PROJETO DE PASSEIO PÚBLICO.

LOTES FORA DOS CRITÉRIOS NECESSÁRIOS:

_ TODOS OS LOTES ATENDEM AOS CRITERIOS

LOTES RESERVADOS

_ OS LOTES 11 E 31 NA QUADRA 05, LOTE 04 e 10 NA QUADRA 06 SÃO RESERVADOS PARA IDOSOS E PESSOAS COM DEFICIÊNCIA (PCD), RESPECTIVAMENTE.
_ 5% (CINCO POR CENTO) DAS UNIDADES DE PROGRAMAS DE LOTEAMENTOS SOCIAIS E DE HABITAÇÃO POPULAR SERÃO DESTINADAS ÀS MULHERES VÍTIMAS DE VIOLÊNCIA DOMÉSTICA CONFORME LEI ESTADUAL Nº 21.525/2022. TAIS HABITAÇÕES SERÃO DESIGNADAS EM SORTEIO E NÃO HAVERÃO DIFERENCIAÇÃO ÀS DEMAIS.

HISTÓRICO DE REVISÃO: R01

00 -EMISSÃO INICIAL DO PROJETO
01 - ATUALIZAÇÃO MODELO CONSTRUTIVO - CASA EXCEL
02 - XXXXXXXXXXXXXXXXX
03 - XXXXXXXXXXXXXXXXX
04 - XXXXXXXXXXXXXXXXX
05 - XXXXXXXXXXXXXXXXX

QUADRO DE REVISÕES

REVISÃO	DATA	MOTIVAÇÃO	SOLICITANTE	CONTEÚDO	AUTOR
R00	03/01/2023	Nº SEI e Despacho Nº 202400031008715	SECPLANH	Emissão inicial do projeto	KALITA OLIVEIRA
R01	14/03/2025	Nº SEI e Despacho Nº 202400031008715	SECPLANH	Atualização modelo construtivo	PAULA SIQUEIRA

APROVAÇÃO DE PROJETO:

Os projetos referentes ao Processo SEI Nº202400031008715, encontram-se dentro das normas e exigências da AGEHAB, tendo sido elaborado por profissionais habilitados.

GERÊNCIA DE PROJETOS DE IMPLANTAÇÃO

SECRETARIA EXECUTIVA DE PLANEJAMENTO E PROJETOS HABITACIONAIS

AGEHAB Agência Goiana de Habitação

GOVERNO DE GOIÁS O ESTADO QUE DÁ CERTO

PROJETO DE PATAMARIZAÇÃO

HIDROLÂNDIA MOD. VII - 48 UH

ENDEREÇO DA OBRA: Rua Eula Batista de Carvalho, Loteamento Parque das Jabuticabeiras, Quadra 05, lotes 02 a 18 e lotes 21 a 36; Quadra 06, lotes 02 a 10 e lotes 29 a 36. CEP 75340-000

PROPRIETÁRIO:

AGÊNCIA GOIANA DE HABITAÇÃO - AGEHAB
CNPJ: 01.274.240/0001-47

AUTOR DO PROJETO:

ARQ. URB. KALITA LORRANE MOREIRA DE OLIVEIRA | CAU: A166601-0 / GO

PATAMARIZAÇÃO

CONTEÚDO:

PATAMARIZAÇÃO

ÁREA DO TERRENO: 12.000,00m²	**DESENHO:** ALLINY SENA	**ESCALA:** Como indicado	**FOLHA:** 04/10
ÁREA CONSTRUÍDA: xxxxxxxxm²	**PROGRAMA:** REVIT - 2025 **DATA:** NOV/2024	**FORMATO:** A1 (841x594mm)	

IMPORTANTE: ANTES DA EXECUÇÃO, VERIFICAR A COMPATIBILIDADE COM PROJETOS COMPLEMENTARES: TOPOGRÁFICO, EXECUTIVO, ESTRUTURAL, ELÉTRICO E HIDRAULICO.

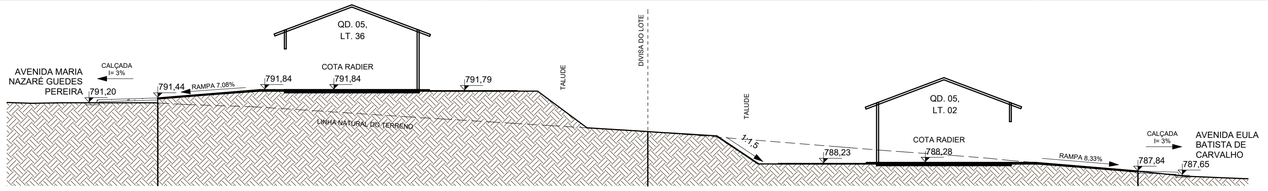

1 **01.**

ESCALA - 1 : 150

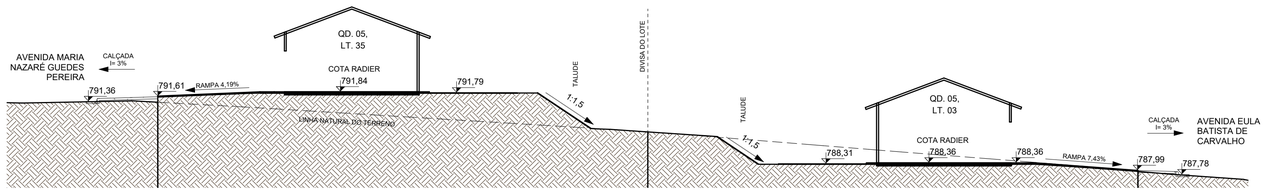

2 **02.**

ESCALA - 1 : 150

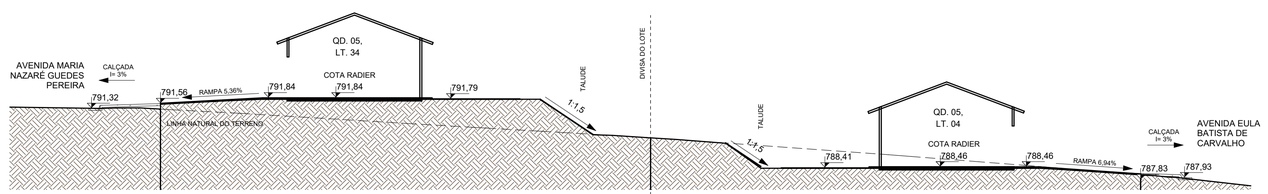

3 **03.**

ESCALA - 1 : 150

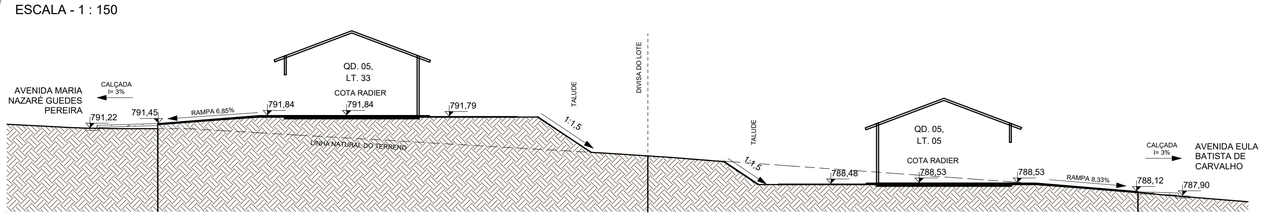

4 **04.**

ESCALA - 1 : 150

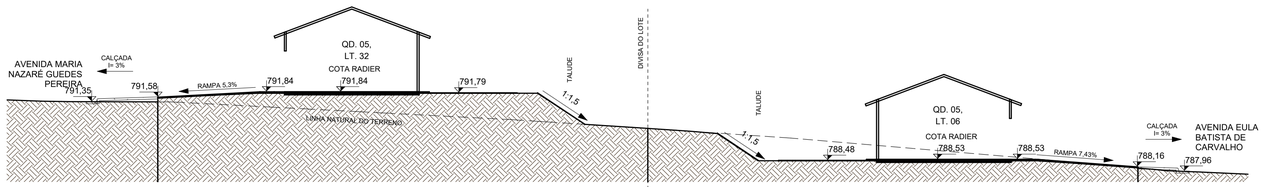

5 **05.**

ESCALA - 1 : 150

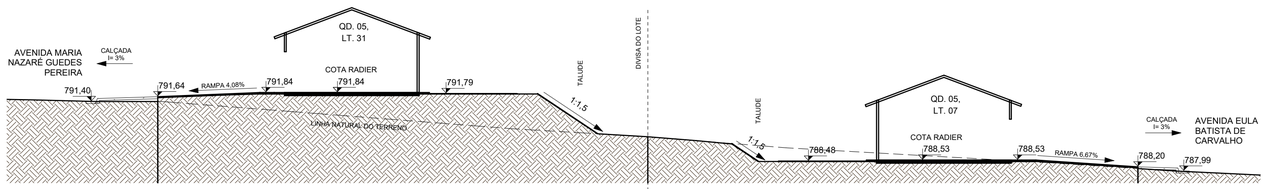

6 **06.**

ESCALA - 1 : 150

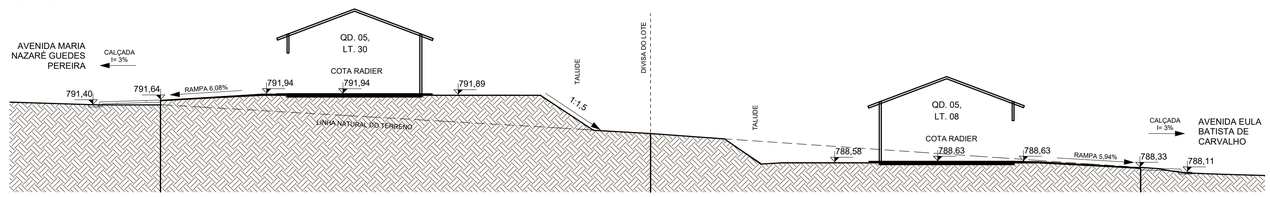

7 **07.**

ESCALA - 1 : 150

NOTA 1: O TERRENO DO RECUO FRONTAL DE GRAMA DEVERÁ SER NIVELADO EM CONFORMIDADE COM O NÍVEL DA CALÇADA E DO PLATÔ DA CASA.

NOTA 2: A RAMPA DE ACESSO DEVE TER DE 3% A 8,33% CHEGANDO AO NÍVEL DO PASSEIO DE PROTEÇÃO DA CASA. QUALQUER ESTRUTURA DE FUNDAÇÃO DEVE SER REALIZADA ABAIXO DESTE NÍVEL PARA QUE A RAMPA SE MANTENHA COMO ESPECIFICADA EM PROJETO. VER DETALHE EM CORTE ESQUEMÁTICO PRANCHA 01.

NOTA 3:

PATAMARIZAÇÃO

_ O PROJETO DE PATAMARIZAÇÃO FOI ELABORADO COM BASE NO LEVANTAMENTO TOPOGRÁFICO REALIZADO PELO TECNÓLOGO EM AGRIMENSURA ENG. RÔMULO GUILHERME BUENO MENEZES - CREA 19796/D-GO, SOBRE ART Nº 1020240314539.

ARRIMOS

_ O DETALHAMENTO DOS MUROS DE ARRIMO ENCONTRA-SE NO PROJETO ESTRUTURAL.

TALUDES

_ DEVERÁ SER PREVISTO SISTEMA DE DRENAGEM DOS TALUDES.
_ O TALUDE E 1M EM SEU ENTORNO DEVERÁ SER REVESTIDO DE COBERTURA VEGETAL.

CALÇADAS

_ O DETALHAMENTO DAS CALÇADAS ENCONTRA-SE NO PROJETO PASSEIO PÚBLICO.

PROJEÇÃO DA VAGA DE VEÍCULO

_ VERIFICAR A POSIÇÃO DAS VAGAS DE VEÍCULO EM PROJETO DE PASSEIO PÚBLICO.

LOTES FORA DOS CRITÉRIOS NECESSÁRIOS:

_ TODOS OS LOTES ATENDEM AOS CRITERIOS

LOTES RESERVADOS

_ OS LOTES 11 E 31 NA QUADRA 05, LOTE 04 e 10 NA QUADRA 06 SÃO RESERVADOS PARA IDOSOS E PESSOAS COM DEFICIÊNCIA (PCD), RESPECTIVAMENTE.
_ 5% (CINCO POR CENTO) DAS UNIDADES DE PROGRAMAS DE LOTEAMENTOS SOCIAIS E DE HABITAÇÃO POPULAR SERÃO DESTINADAS ÀS MULHERES VÍTIMAS DE VIOLÊNCIA DOMÉSTICA CONFORME LEI ESTADUAL Nº 21.525/2022. TAIS HABITAÇÕES SERÃO DESIGNADAS EM SORTEIO E NÃO HAVERÃO DIFERENCIAÇÃO ÀS DEMAIS.

HISTÓRICO DE REVISÃO: R01

00 -EMISSÃO INICIAL DO PROJETO
01 - ATUALIZAÇÃO MODELO CONSTRUTIVO - CASA EXCEL
02 - XXXXXXXXXXXXXXXXX
03 - XXXXXXXXXXXXXXXXX
04 - XXXXXXXXXXXXXXXXX
05 - XXXXXXXXXXXXXXXXX

QUADRO DE REVISÕES

REVISÃO	DATA	MOTIVAÇÃO	SOLICITANTE	CONTEÚDO	AUTOR
R00	03/01/2023	Nº SEI e Despacho Nº 202400031008715	SECPLANH	Emissão inicial do projeto	KALITA OLIVEIRA
R01	14/03/2025	Nº SEI e Despacho Nº 202400031008715	SECPLANH	Atualização modelo construtivo	PAULA SIQUEIRA

APROVAÇÃO DE PROJETO:

Os projetos referentes ao Processo SEI Nº202400031008715, encontram-se dentro das normas e exigências da AGEHAB, tendo sido elaborado por profissionais habilitados.

GERÊNCIA DE PROJETOS DE IMPLANTAÇÃO

SECRETARIA EXECUTIVA DE PLANEJAMENTO E PROJETOS HABITACIONAIS

AGEHAB Agência Goiana de Habitação

GOVERNO DE GOIÁS O ESTADO QUE DÁ CERTO

PROJETO DE PATAMARIZAÇÃO

HIDROLÂNDIA MOD. VII - 48 UH

ENDEREÇO DA OBRA: Rua Eula Batista de Carvalho, Loteamento Parque das Jabuticabeiras, Quadra 05, lotes 02 a 18 e lotes 21 a 36; Quadra 06, lotes 02 a 10 e lotes 29 a 36. CEP 75340-000

PROPRIETÁRIO:

AGÊNCIA GOIANA DE HABITAÇÃO - AGEHAB
CNPJ: 01.274.240/0001-47

AUTOR DO PROJETO:
ARQ. URB. KALITA LORRANE MOREIRA DE OLIVEIRA | CAU: A166601-0 / GO

PATAMARIZAÇÃO

CONTEÚDO:

CORTES TRANSVERSAIS

ÁREA DO TERRENO: 12.000,00m²	**DESENHO:** ALLINY SENA		**ESCALA:** 1 : 150	**FOLHA:** 05/10
ÁREA CONSTRUÍDA: xxxxxxxxm²	**PROGRAMA:** REVIT - 2025	**DATA:** NOV/2024	**FORMATO:** A1 (841x594mm)	

IMPORTANTE: ANTES DA EXECUÇÃO, VERIFICAR A COMPATIBILIDADE COM PROJETOS COMPLEMENTARES: TOPOGRÁFICO, EXECUTIVO, ESTRUTURAL, ELÉTRICO E HIDRÁULICO.

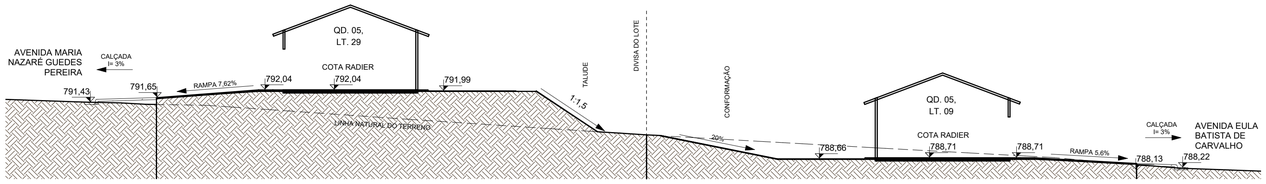

1 **08.**

ESCALA - 1 : 150

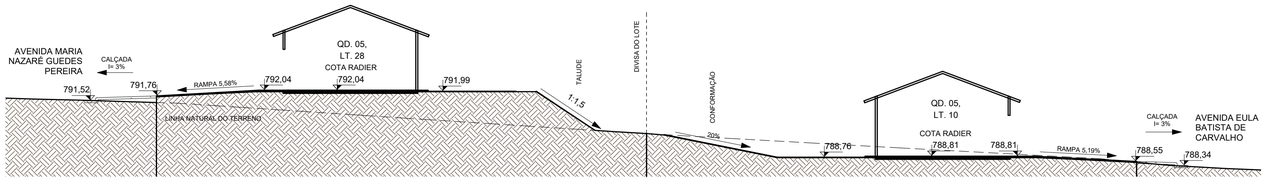

2 **09.**

ESCALA - 1 : 150

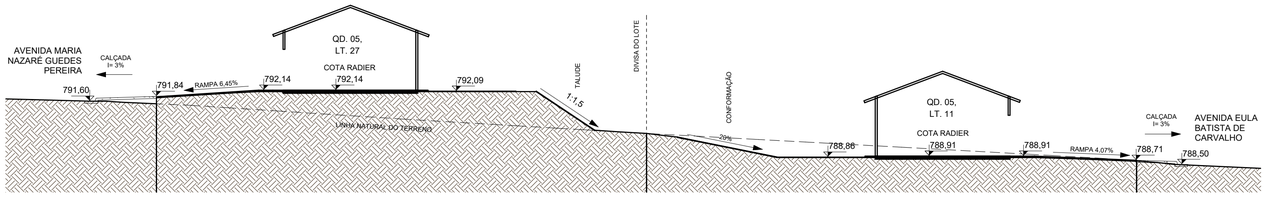

3 **10.**

ESCALA - 1 : 150

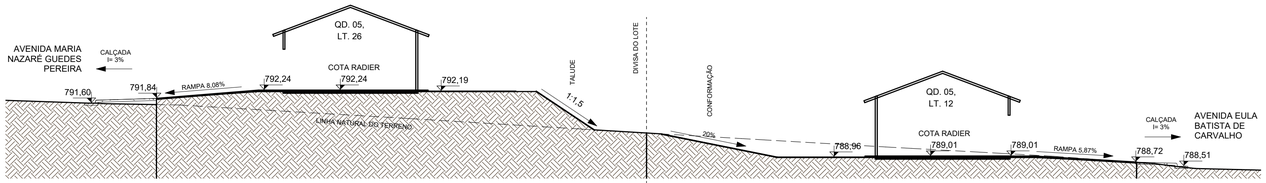

4 **11.**

ESCALA - 1 : 150

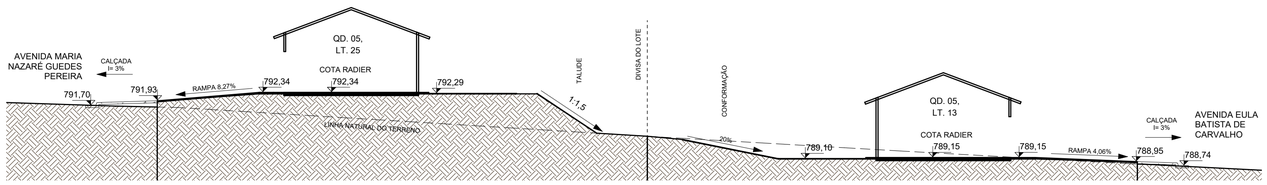

5 **12.**

ESCALA - 1 : 150

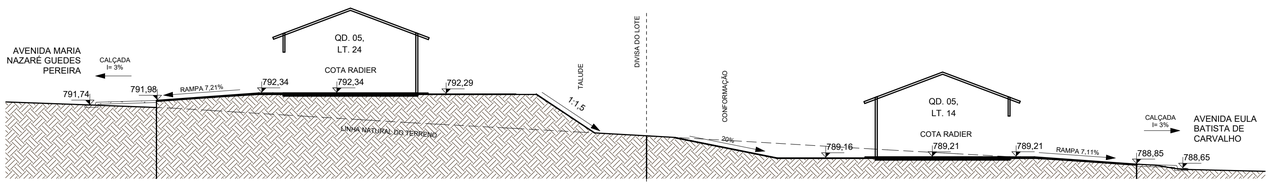

6 **13.**

ESCALA - 1 : 150

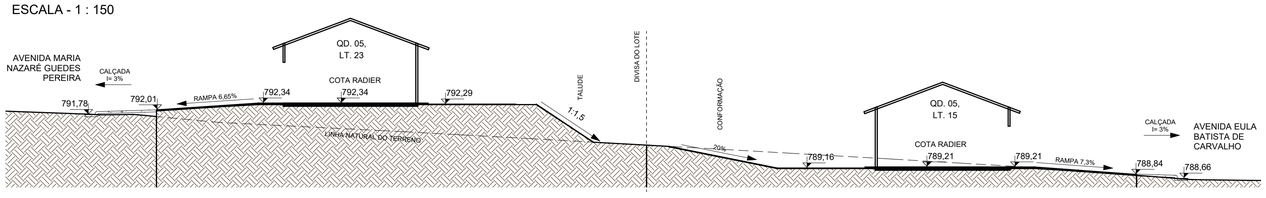

7 **14.**

ESCALA - 1 : 150

NOTA 1: O TERRENO DO RECUO FRONTAL DE GRAMA DEVERÁ SER NIVELADO EM CONFORMIDADE COM O NÍVEL DA CALÇADA E DO PLATÔ DA CASA.

NOTA 2: A RAMPA DE ACESSO DEVE TER DE 3% A 8,33% CHEGANDO AO NÍVEL DO PASSEIO DE PROTEÇÃO DA CASA. QUALQUER ESTRUTURA DE FUNDAÇÃO DEVE SER REALIZADA ABAIXO DESTE NÍVEL PARA QUE A RAMPA SE MANTENHA COMO ESPECIFICADA EM PROJETO. VER DETALHE EM CORTE ESQUEMÁTICO PRANCHA 01.

NOTA 3:

PATAMARIZAÇÃO

_ O PROJETO DE PATAMARIZAÇÃO FOI ELABORADO COM BASE NO LEVANTAMENTO TOPOGRÁFICO REALIZADO PELO TECNÓLOGO EM AGRIMENSURA ENG. RÔMULO GUILHERME BUENO MENEZES - CREA 19796/D-GO, SOBRE ART Nº 1020240314539.

ARRIMOS

_ O DETALHAMENTO DOS MUROS DE ARRIMO ENCONTRA-SE NO PROJETO ESTRUTURAL.

TALUDES

_ DEVERÁ SER PREVISTO SISTEMA DE DRENAGEM DOS TALUDES.
_ O TALUDE E 1M EM SEU ENTORNO DEVERÁ SER REVESTIDO DE COBERTURA VEGETAL.

CALÇADAS

_ O DETALHAMENTO DAS CALÇADAS ENCONTRA-SE NO PROJETO PASSEIO PÚBLICO.

PROJEÇÃO DA VAGA DE VEÍCULO

_ VERIFICAR A POSIÇÃO DAS VAGAS DE VEÍCULO EM PROJETO DE PASSEIO PÚBLICO.

LOTES FORA DOS CRITÉRIOS NECESSÁRIOS:

_ TODOS OS LOTES ATENDEM AOS CRITERIOS

LOTES RESERVADOS

_ OS LOTES 11 E 31 NA QUADRA 05, LOTE 04 e 10 NA QUADRA 06 SÃO RESERVADOS PARA IDOSOS E PESSOAS COM DEFICIÊNCIA (PCD), RESPECTIVAMENTE.
_ 5% (CINCO POR CENTO) DAS UNIDADES DE PROGRAMAS DE LOTEAMENTOS SOCIAIS E DE HABITAÇÃO POPULAR SERÃO DESTINADAS ÀS MULHERES VÍTIMAS DE VIOLÊNCIA DOMÉSTICA CONFORME LEI ESTADUAL Nº 21.525/2022. TAIS HABITAÇÕES SERÃO DESIGNADAS EM SORTEIO E NÃO HAVERÃO DIFERENCIAÇÃO ÀS DEMAIS.

HISTÓRICO DE REVISÃO: R01

00 -EMISSÃO INICIAL DO PROJETO
01 - ATUALIZAÇÃO MODELO CONSTRUTIVO - CASA EXCEL
02 - XXXXXXXXXXXXXXXXX
03 - XXXXXXXXXXXXXXXXX
04 - XXXXXXXXXXXXXXXXX
05 - XXXXXXXXXXXXXXXXX

QUADRO DE REVISÕES

REVISÃO	DATA	MOTIVAÇÃO	SOLICITANTE	CONTEÚDO	AUTOR
R00	03/01/2023	Nº SEI e Despacho Nº 202400031008715	SECPLANH	Emissão inicial do projeto	KALITA OLIVEIRA
R01	14/03/2025	Nº SEI e Despacho Nº 202400031008715	SECPLANH	Atualização modelo construtivo	PAULA SIQUEIRA

APROVAÇÃO DE PROJETO:

Os projetos referentes ao Processo SEI Nº202400031008715, encontram-se dentro das normas e exigências da AGEHAB, tendo sido elaborado por profissionais habilitados.

GERÊNCIA DE PROJETOS DE IMPLANTAÇÃO

SECRETARIA EXECUTIVA DE PLANEJAMENTO E PROJETOS HABITACIONAIS

AGEHAB Agência Goiana de Habitação

GOVERNO DE GOIÁS O ESTADO QUE DÁ CERTO

PROJETO DE PATAMARIZAÇÃO

HIDROLÂNDIA MOD. VII - 48 UH

ENDEREÇO DA OBRA: Rua Eula Batista de Carvalho, Loteamento Parque das Jabuticabeiras, Quadra 05, lotes 02 a 18 e lotes 21 a 36; Quadra 06, lotes 02 a 10 e lotes 29 a 36. CEP 75340-000

PROPRIETÁRIO:

AGÊNCIA GOIANA DE HABITAÇÃO - AGEHAB
CNPJ: 01.274.240/0001-47

AUTOR DO PROJETO:
ARQ. URB. KALITA LORRANE MOREIRA DE OLIVEIRA | CAU: A166601-0 / GO

PATAMARIZAÇÃO

CONTEÚDO:

CORTES TRANSVERSAIS

ÁREA DO TERRENO: 12.000,00m²	**DESENHO:** ALLINY SENA		**ESCALA:** 1 : 150	**FOLHA:** 06/10
ÁREA CONSTRUÍDA: xxxxxxxxm²	**PROGRAMA:** REVIT - 2025	**DATA:** NOV/2024	**FORMATO:** A1 (841x594mm)	

IMPORTANTE: ANTES DA EXECUÇÃO, VERIFICAR A COMPATIBILIDADE COM PROJETOS COMPLEMENTARES: TOPOGRÁFICO, EXECUTIVO, ESTRUTURAL, ELÉTRICO E HIDRÁULICO.

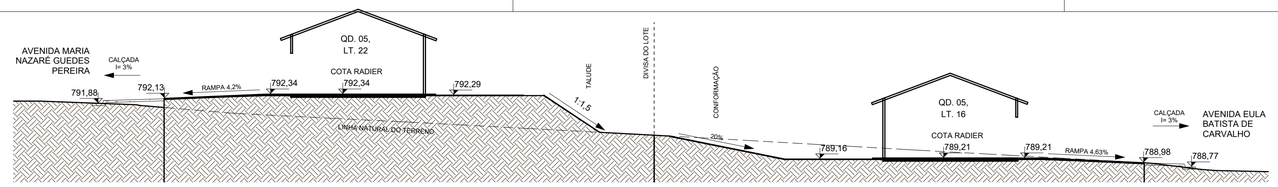

1 **15.**

ESCALA - 1 : 150

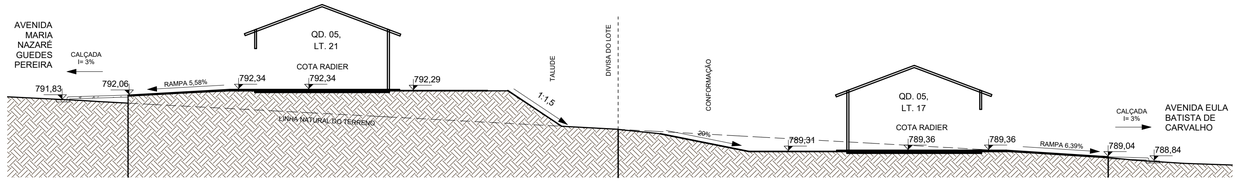

2 **16.**

ESCALA - 1 : 150

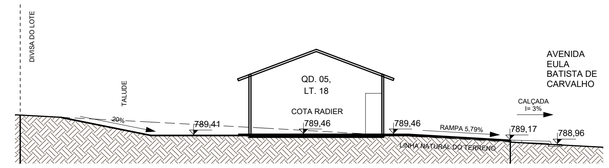

3 **17.**

ESCALA - 1 : 150

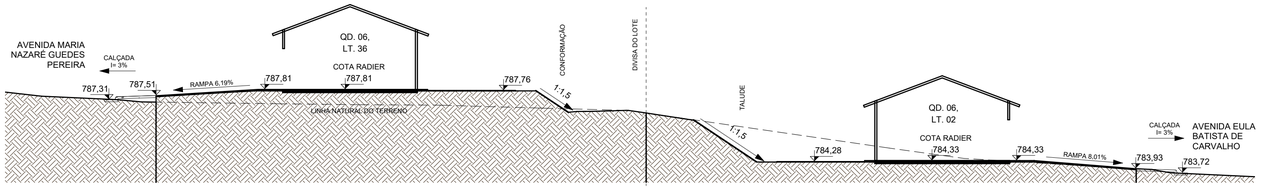

4 **18.**

ESCALA - 1 : 150

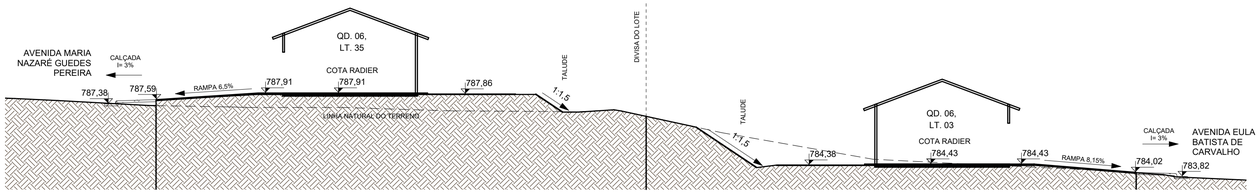

5 **19.**

ESCALA - 1 : 150

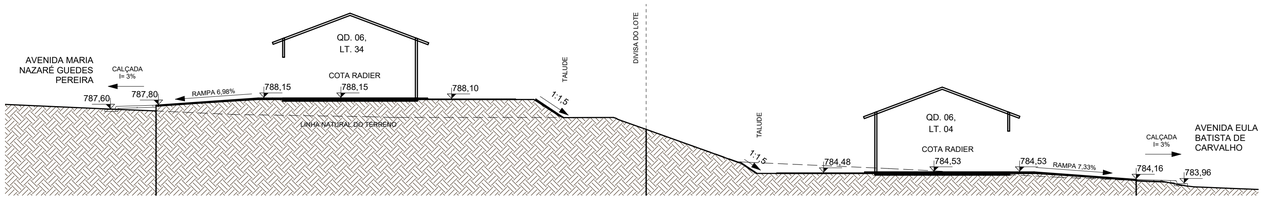

6 **20.**

ESCALA - 1 : 150

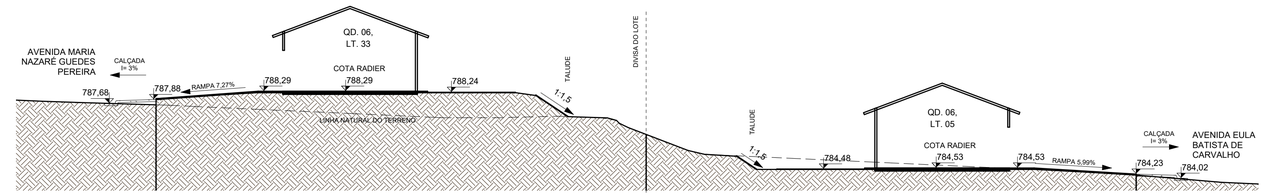

7 **21.**

ESCALA - 1 : 150

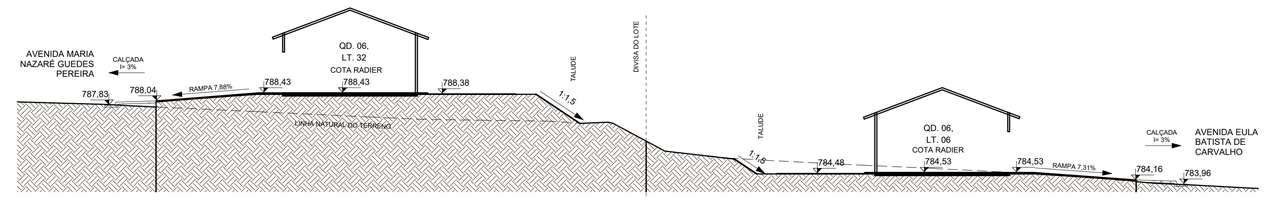

8 **22.**

ESCALA - 1 : 150

NOTA 1: O TERRENO DO RECUO FRONTAL DE GRAMA DEVERÁ SER NIVELADO EM CONFORMIDADE COM O NÍVEL DA CALÇADA E DO PLATÔ DA CASA.

NOTA 2: A RAMPA DE ACESSO DEVE TER DE 3% A 8,33% CHEGANDO AO NÍVEL DO PASSEIO DE PROTEÇÃO DA CASA. QUALQUER ESTRUTURA DE FUNDAÇÃO DEVE SER REALIZADA ABAIXO DESTE NÍVEL PARA QUE A RAMPA SE MANTENHA COMO ESPECIFICADA EM PROJETO. VER DETALHE EM CORTE ESQUEMÁTICO PRANCHA 01.

NOTA 3:

PATAMARIZAÇÃO

_ O PROJETO DE PATAMARIZAÇÃO FOI ELABORADO COM BASE NO LEVANTAMENTO TOPOGRÁFICO REALIZADO PELO TECNÓLOGO EM AGRIMENSURA ENG. RÔMULO GUILHERME BUENO MENEZES - CREA 19796/D-GO, SOBRE ART Nº 1020240314539.

ARRIMOS

_ O DETALHAMENTO DOS MUROS DE ARRIMO ENCONTRA-SE NO PROJETO ESTRUTURAL.

TALUDES

_ DEVERÁ SER PREVISTO SISTEMA DE DRENAGEM DOS TALUDES.
_ O TALUDE E 1M EM SEU ENTORNO DEVERÁ SER REVESTIDO DE COBERTURA VEGETAL.

CALÇADAS

_ O DETALHAMENTO DAS CALÇADAS ENCONTRA-SE NO PROJETO PASSEIO PÚBLICO.

PROJEÇÃO DA VAGA DE VEÍCULO

_ VERIFICAR A POSIÇÃO DAS VAGAS DE VEÍCULO EM PROJETO DE PASSEIO PÚBLICO.

LOTES FORA DOS CRITÉRIOS NECESSÁRIOS:

_ TODOS OS LOTES ATENDEM AOS CRITERIOS

LOTES RESERVADOS

_ OS LOTES 11 E 31 NA QUADRA 05, LOTE 04 e 10 NA QUADRA 06 SÃO RESERVADOS PARA IDOSOS E PESSOAS COM DEFICIÊNCIA (PCD), RESPECTIVAMENTE.
_ 5% (CINCO POR CENTO) DAS UNIDADES DE PROGRAMAS DE LOTEAMENTOS SOCIAIS E DE HABITAÇÃO POPULAR SERÃO DESTINADAS ÀS MULHERES VÍTIMAS DE VIOLÊNCIA DOMÉSTICA CONFORME LEI ESTADUAL Nº 21.525/2022. TAIS HABITAÇÕES SERÃO DESIGNADAS EM SORTEIO E NÃO HAVERÃO DIFERENCIAÇÃO ÀS DEMAIS.

HISTÓRICO DE REVISÃO: R01

00 -EMISSÃO INICIAL DO PROJETO
01 - ATUALIZAÇÃO MODELO CONSTRUTIVO - CASA EXCEL
02 - XXXXXXXXXXXXXXXXX
03 - XXXXXXXXXXXXXXXXX
04 - XXXXXXXXXXXXXXXXX
05 - XXXXXXXXXXXXXXXXX

QUADRO DE REVISÕES

REVISÃO	DATA	MOTIVAÇÃO	SOLICITANTE	CONTEÚDO	AUTOR
R00	03/01/2023	Nº SEI e Despacho Nº 202400031008715	SECPLANH	Emissão inicial do projeto	KALITA OLIVEIRA
R01	14/03/2025	Nº SEI e Despacho Nº 202400031008715	SECPLANH	Atualização modelo construtivo	PAULA SIQUEIRA

APROVAÇÃO DE PROJETO:

Os projetos referentes ao Processo SEI Nº202400031008715, encontram-se dentro das normas e exigências da AGEHAB, tendo sido elaborado por profissionais habilitados.

GERÊNCIA DE PROJETOS DE IMPLANTAÇÃO

SECRETARIA EXECUTIVA DE PLANEJAMENTO E PROJETOS HABITACIONAIS

AGEHAB Agência Goiana de Habitação

GOVERNO DE GOIÁS O ESTADO QUE DÁ CERTO

PROJETO DE PATAMARIZAÇÃO

HIDROLÂNDIA MOD. VII - 48 UH

ENDEREÇO DA OBRA: Rua Eula Batista de Carvalho, Loteamento Parque das Jabuticabeiras, Quadra 05, lotes 02 a 18 e lotes 21 a 36; Quadra 06, lotes 02 a 10 e lotes 29 a 36. CEP 75340-000

PROPRIETÁRIO:

AGÊNCIA GOIANA DE HABITAÇÃO - AGEHAB
CNPJ: 01.274.240/0001-47

AUTOR DO PROJETO:
ARQ. URB. KALITA LORRANE MOREIRA DE OLIVEIRA | CAU: A166601-0 / GO

PATAMARIZAÇÃO

CONTEÚDO:

CORTES TRANSVERSAIS

ÁREA DO TERRENO: 12.000,00m²	**DESENHO:** ALLINY SENA		**ESCALA:** 1 : 150	**FOLHA:** 07/10
ÁREA CONSTRUÍDA: xxxxxxxxm²	**PROGRAMA:** REVIT - 2025	**DATA:** NOV/2024	**FORMATO:** A1 (841x594mm)	

IMPORTANTE: ANTES DA EXECUÇÃO, VERIFICAR A COMPATIBILIDADE COM PROJETOS COMPLEMENTARES: TOPOGRÁFICO, EXECUTIVO, ESTRUTURAL, ELÉTRICO E HIDRÁULICO.

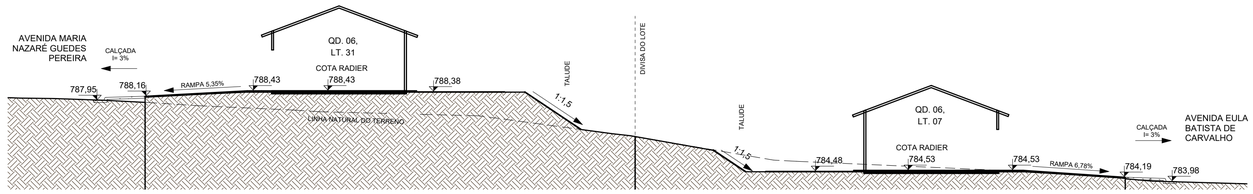

1 **23.**

ESCALA - 1 : 150

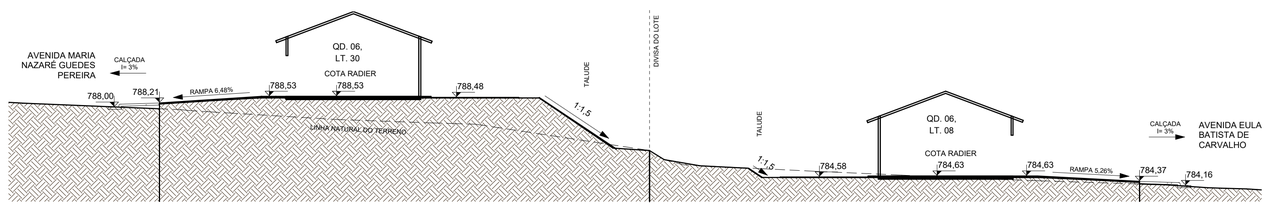

2 **24.**

ESCALA - 1 : 150

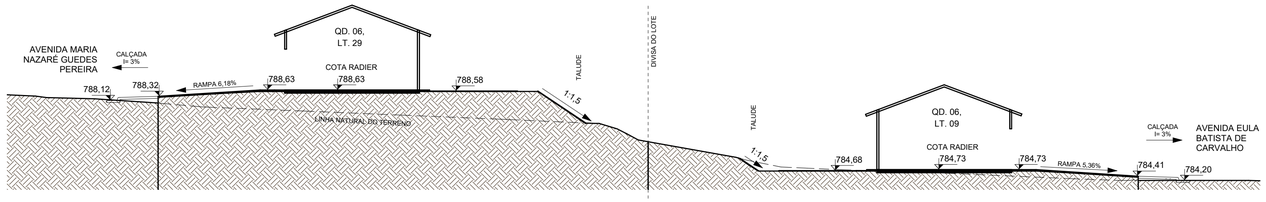

3 **25.**

ESCALA - 1 : 150

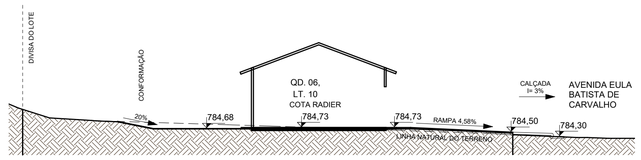

4 **26.**

ESCALA - 1 : 150

NOTA 1: O TERRENO DO RECUO FRONTAL DE GRAMA DEVERÁ SER NIVELADO EM CONFORMIDADE COM O NÍVEL DA CALÇADA E DO PLATÔ DA CASA.

NOTA 2: A RAMPA DE ACESSO DEVE TER DE 3% A 8,33% CHEGANDO AO NÍVEL DO PASSEIO DE PROTEÇÃO DA CASA. QUALQUER ESTRUTURA DE FUNDAÇÃO DEVE SER REALIZADA ABAIXO DESTE NÍVEL PARA QUE A RAMPA SE MANTENHA COMO ESPECIFICADA EM PROJETO. VER DETALHE EM CORTE ESQUEMÁTICO PRANCHA 01.

NOTA 3:

PATAMARIZAÇÃO

_ O PROJETO DE PATAMARIZAÇÃO FOI ELABORADO COM BASE NO LEVANTAMENTO TOPOGRÁFICO REALIZADO PELO TECNÓLOGO EM AGRIMENSURA ENG. ROMULO GUILHERME BUENO MENEZES - CREA 19796/D-GO, SOBRE ART Nº 1020240314539.

ARRIMOS

_ O DETALHAMENTO DOS MUROS DE ARRIMO ENCONTRA-SE NO PROJETO ESTRUTURAL.

TALUDES

_ DEVERÁ SER PREVISTO SISTEMA DE DRENAGEM DOS TALUDES.
_ O TALUDE E 1M EM SEU ENTORNO DEVERÁ SER REVESTIDO DE COBERTURA VEGETAL.

CALÇADAS

_ O DETALHAMENTO DAS CALÇADAS ENCONTRA-SE NO PROJETO PASSEIO PÚBLICO.

PROJEÇÃO DA VAGA DE VEÍCULO

_ VERIFICAR A POSIÇÃO DAS VAGAS DE VEÍCULO EM PROJETO DE PASSEIO PÚBLICO.

LOTES FORA DOS CRITÉRIOS NECESSÁRIOS:

_ TODOS OS LOTES ATENDEM AOS CRITERIOS

LOTES RESERVADOS

_ OS LOTES 11 E 31 NA QUADRA 05, LOTE 04 e 10 NA QUADRA 06 SÃO RESERVADOS PARA IDOSOS E PESSOAS COM DEFICIÊNCIA (PCD), RESPECTIVAMENTE.
_ 5% (CINCO POR CENTO) DAS UNIDADES DE PROGRAMAS DE LOTEAMENTOS SOCIAIS E DE HABITAÇÃO POPULAR SERÃO DESTINADAS ÀS MULHERES VÍTIMAS DE VIOLÊNCIA DOMÉSTICA CONFORME LEI ESTADUAL Nº 21.525/2022. TAIS HABITAÇÕES SERÃO DESIGNADAS EM SORTEIO E NÃO HAVERÃO DIFERENCIAÇÃO ÀS DEMAIS.

HISTÓRICO DE REVISÃO: R01

00 -EMISSÃO INICIAL DO PROJETO
01 - ATUALIZAÇÃO MODELO CONSTRUTIVO - CASA EXCEL
02 - XXXXXXXXXXXXXXXXX
03 - XXXXXXXXXXXXXXXXX
04 - XXXXXXXXXXXXXXXXX
05 - XXXXXXXXXXXXXXXXX

QUADRO DE REVISÕES

REVISÃO	DATA	MOTIVAÇÃO	SOLICITANTE	CONTEÚDO	AUTOR
R00	03/01/2023	Nº SEI e Despacho Nº 202400031008715	SECPLANH	Emissão inicial do projeto	KALITA OLIVEIRA
R01	14/03/2025	Nº SEI e Despacho Nº 202400031008715	SECPLANH	Atualização modelo construtivo	PAULA SIQUEIRA

APROVAÇÃO DE PROJETO:

Os projetos referentes ao Processo SEI Nº202400031008715, encontram-se dentro das normas e exigências da AGEHAB, tendo sido elaborado por profissionais habilitados.

GERÊNCIA DE PROJETOS DE IMPLANTAÇÃO

SECRETARIA EXECUTIVA DE PLANEJAMENTO E PROJETOS HABITACIONAIS

AGEHAB Agência Goiana de Habitação

GOVERNO DE GOIÁS O ESTADO QUE DÁ CERTO

PROJETO DE PATAMARIZAÇÃO

HIDROLÂNDIA MOD. VII - 48 UH

ENDEREÇO DA OBRA: Rua Eula Batista de Carvalho, Loteamento Parque das Jabuticabeiras, Quadra 05, lotes 02 a 18 e lotes 21 a 36; Quadra 06, lotes 02 a 10 e lotes 29 a 36. CEP 75340-000

PROPRIETÁRIO:

AGÊNCIA GOIANA DE HABITAÇÃO - AGEHAB
CNPJ: 01.274.240/0001-47

AUTOR DO PROJETO:
ARQ. URB. KALITA LORRANE MOREIRA DE OLIVEIRA | CAU: A166601-0 / GO

PATAMARIZAÇÃO

CONTEÚDO:

CORTES TRANSVERSAIS

ÁREA DO TERRENO: 12.000,00m²	**DESENHO:** ALLINY SENA	**ESCALA:** 1 : 150	**FOLHA:** 08/10
ÁREA CONSTRUÍDA: xxxxxxxxm²	**PROGRAMA:** REVIT - 2025 **DATA:** NOV/2024	**FORMATO:** A1 (841x594mm)	

IMPORTANTE: ANTES DA EXECUÇÃO, VERIFICAR A COMPATIBILIDADE COM PROJETOS COMPLEMENTARES: TOPOGRÁFICO, EXECUTIVO, ESTRUTURAL, ELÉTRICO E HIDRÁULICO.

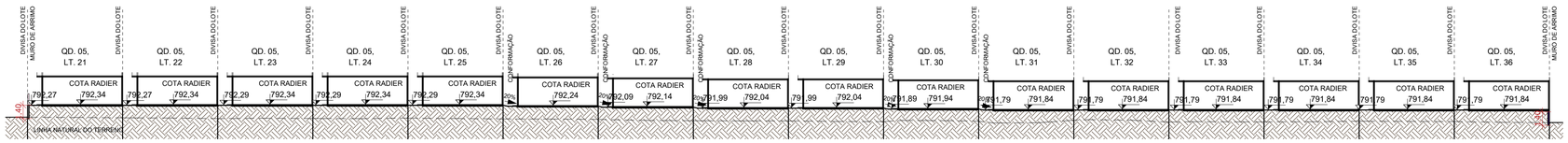

1 **L1.**

ESCALA - 1 : 300

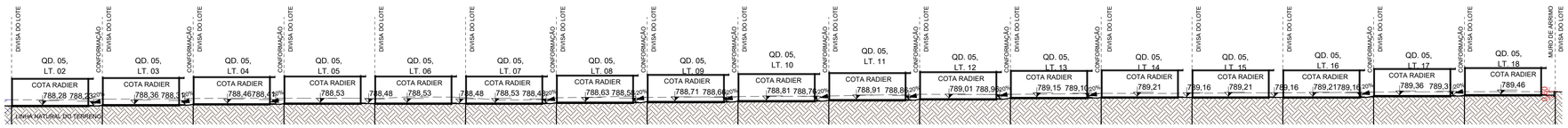

2 **L2.**

ESCALA - 1 : 300

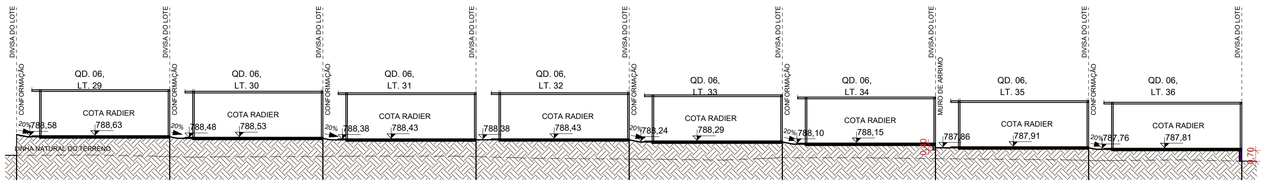

3 **L3.**

ESCALA - 1 : 200

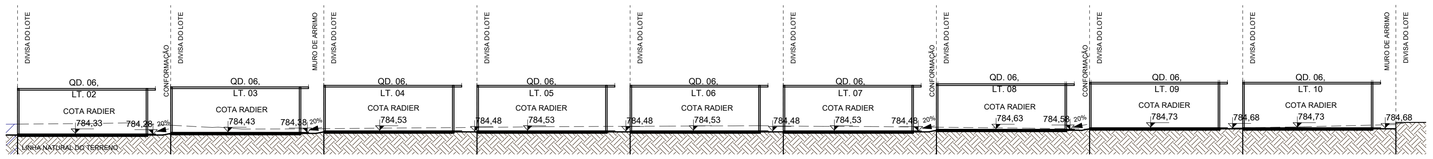

4 **L4.**

ESCALA - 1 : 200

NOTA 1: O TERRENO DO RECUO FRONTAL DE GRAMA DEVERÁ SER NIVELADO EM CONFORMIDADE COM O NÍVEL DA CALÇADA E DO PLATÔ DA CASA.

NOTA 2: A RAMPA DE ACESSO DEVE TER DE 3% A 8,33% CHEGANDO AO NÍVEL DO PASSEIO DE PROTEÇÃO DA CASA. QUALQUER ESTRUTURA DE FUNDAÇÃO DEVE SER REALIZADA ABAIXO DESTE NÍVEL PARA QUE A RAMPA SE MANTENHA COMO ESPECIFICADA EM PROJETO. VER DETALHE EM CORTE ESQUEMÁTICO PRANCHA 01.

NOTA 3:

PATAMARIZAÇÃO

_ O PROJETO DE PATAMARIZAÇÃO FOI ELABORADO COM BASE NO LEVANTAMENTO TOPOGRÁFICO REALIZADO PELO TECNÓLOGO EM AGRIMENSURA ENG. ROMULO GUILHERME BUENO MENEZES - CREA 19796/D-GO, SOBRE ART Nº 1020240314539.

ARRIMOS

_ O DETALHAMENTO DOS MUROS DE ARRIMO ENCONTRA-SE NO PROJETO ESTRUTURAL.

TALUDES

_ DEVERÁ SER PREVISTO SISTEMA DE DRENAGEM DOS TALUDES.
_ O TALUDE E 1M EM SEU ENTORNO DEVERÁ SER REVESTIDO DE COBERTURA VEGETAL.

CALÇADAS

_ O DETALHAMENTO DAS CALÇADAS ENCONTRA-SE NO PROJETO PASSEIO PÚBLICO.

PROJEÇÃO DA VAGA DE VEÍCULO

_ VERIFICAR A POSIÇÃO DAS VAGAS DE VEÍCULO EM PROJETO DE PASSEIO PÚBLICO.

LOTES FORA DOS CRITÉRIOS NECESSÁRIOS:

_ TODOS OS LOTES ATENDEM AOS CRITERIOS

LOTES RESERVADOS

_ OS LOTES 11 E 31 NA QUADRA 05, LOTE 04 e 10 NA QUADRA 06 SÃO RESERVADOS PARA IDOSOS E PESSOAS COM DEFICIÊNCIA (PCD), RESPECTIVAMENTE.
_ 5% (CINCO POR CENTO) DAS UNIDADES DE PROGRAMAS DE LOTEAMENTOS SOCIAIS E DE HABITAÇÃO POPULAR SERÃO DESTINADAS ÀS MULHERES VÍTIMAS DE VIOLÊNCIA DOMÉSTICA CONFORME LEI ESTADUAL Nº 21.525/2022. TAIS HABITAÇÕES SERÃO DESIGNADAS EM SORTEIO E NÃO HAVERÃO DIFERENCIAÇÃO ÀS DEMAIS.

HISTÓRICO DE REVISÃO: R01

00 -EMISSÃO INICIAL DO PROJETO
01 - ATUALIZAÇÃO MODELO CONSTRUTIVO - CASA EXCEL
02 - XXXXXXXXXXXXXXXXX
03 - XXXXXXXXXXXXXXXXX
04 - XXXXXXXXXXXXXXXXX
05 - XXXXXXXXXXXXXXXXX

QUADRO DE REVISÕES

REVISÃO	DATA	MOTIVAÇÃO	SOLICITANTE	CONTEÚDO	AUTOR
R00	03/01/2023	Nº SEI e Despacho Nº 202400031008715	SECPLANH	Emissão inicial do projeto	KALITA OLIVEIRA
R01	14/03/2025	Nº SEI e Despacho Nº 202400031008715	SECPLANH	Atualização modelo construtivo	PAULA SIQUEIRA

APROVAÇÃO DE PROJETO:

Os projetos referentes ao Processo SEI Nº202400031008715, encontram-se dentro das normas e exigências da AGEHAB, tendo sido elaborado por profissionais habilitados.

GERÊNCIA DE PROJETOS DE IMPLANTAÇÃO

SECRETARIA EXECUTIVA DE PLANEJAMENTO E PROJETOS HABITACIONAIS

AGEHAB Agência Goiana de Habitação

GOVERNO DE GOIÁS O ESTADO QUE DÁ CERTO

PROJETO DE PATAMARIZAÇÃO

HIDROLÂNDIA MOD. VII - 48 UH

ENDEREÇO DA OBRA: Rua Eula Batista de Carvalho, Loteamento Parque das Jabuticabeiras, Quadra 05, lotes 02 a 18 e lotes 21 a 36; Quadra 06, lotes 02 a 10 e lotes 29 a 36. CEP 75340-000

PROPRIETÁRIO:

AGÊNCIA GOIANA DE HABITAÇÃO - AGEHAB
CNPJ: 01.274.240/0001-47

AUTOR DO PROJETO:

ARQ. URB. KALITA LORRANE MOREIRA DE OLIVEIRA | CAU: A166601-0 / GO

PATAMARIZAÇÃO

CONTEÚDO:

CORTES LONGITUDINAIS

ÁREA DO TERRENO: 12.000,00m²	**DESENHO:** ALLINY SENA	**ESCALA:** Como indicado	**FOLHA:** 09/10
ÁREA CONSTRUÍDA: xxxxxxxxm²	**PROGRAMA:** REVIT - 2025 **DATA:** NOV/2024	**FORMATO:** A1 (841x594mm)	

IMPORTANTE: ANTES DA EXECUÇÃO, VERIFICAR A COMPATIBILIDADE COM PROJETOS COMPLEMENTARES: TOPOGRÁFICO, EXECUTIVO, ESTRUTURAL, ELÉTRICO E HIDRÁULICO.

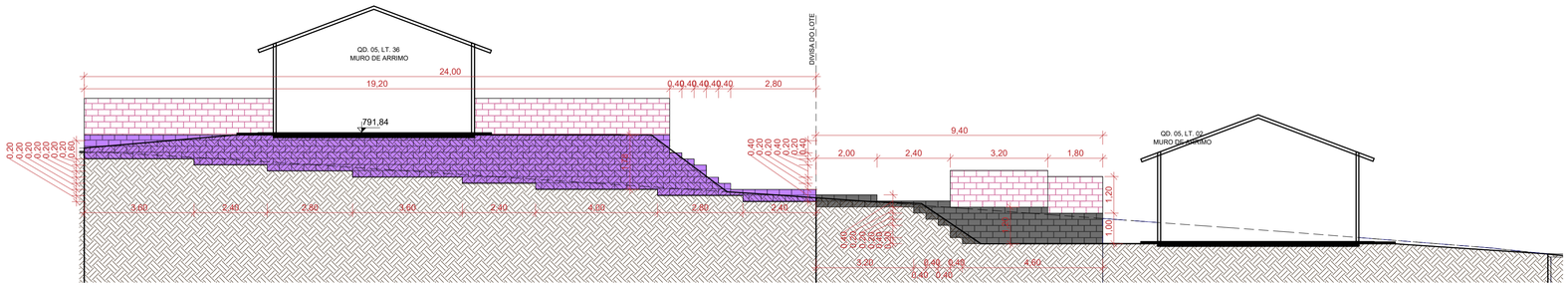

1 **M.1**

ESCALA - 1 : 100

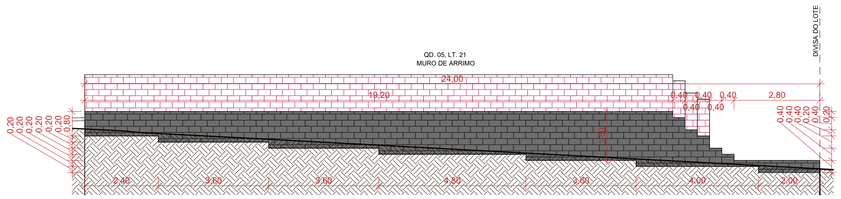

2 **M.2**

ESCALA - 1 : 100

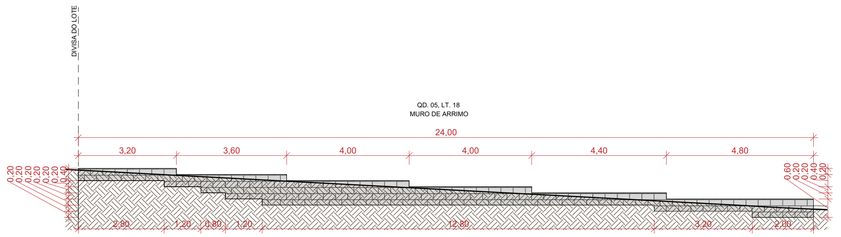

3 **M.3**

ESCALA - 1 : 100

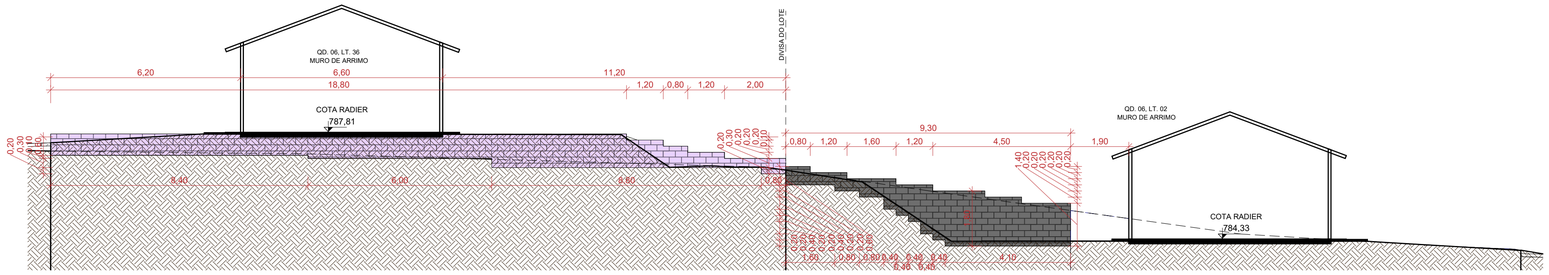

4 **M.4**

ESCALA - 1 : 100

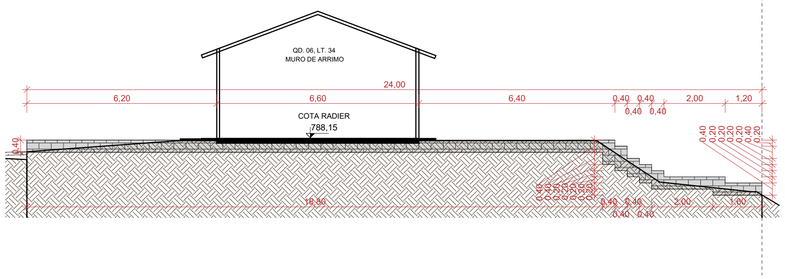

5 **M.5**

ESCALA - 1 : 100

NOTA 1: O TERRENO DO RECUO FRONTAL DE GRAMA DEVERÁ SER NIVELADO EM CONFORMIDADE COM O NÍVEL DA CALÇADA E DO PLATÔ DA CASA.

NOTA 2: A RAMPA DE ACESSO DEVE TER DE 3% A 8,33% CHEGANDO AO NÍVEL DO PASSEIO DE PROTEÇÃO DA CASA. QUALQUER ESTRUTURA DE FUNDAÇÃO DEVE SER REALIZADA ABAIXO DESTE NÍVEL PARA QUE A RAMPA SE MANTENHA COMO ESPECIFICADA EM PROJETO. VER DETALHE EM CORTE ESQUEMÁTICO PRANCHA 01.

NOTA 3:

PATAMARIZAÇÃO

_ O PROJETO DE PATAMARIZAÇÃO FOI ELABORADO COM BASE NO LEVANTAMENTO TOPOGRÁFICO REALIZADO PELO TECNÓLOGO EM AGRIMENSURA ENG. ROMULO GUILHERME BUENO MENEZES - CREA 19796/D-GO, SOBRE ART Nº 1020240314539.

ARRIMOS

_ O DETALHAMENTO DOS MUROS DE ARRIMO ENCONTRA-SE NO PROJETO ESTRUTURAL.

TALUDES

_ DEVERÁ SER PREVISTO SISTEMA DE DRENAGEM DOS TALUDES.
_ O TALUDE E 1M EM SEU ENTORNO DEVERÁ SER REVESTIDO DE COBERTURA VEGETAL.

CALÇADAS

_ O DETALHAMENTO DAS CALÇADAS ENCONTRA-SE NO PROJETO PASSEIO PÚBLICO.

PROJEÇÃO DA VAGA DE VEÍCULO

_ VERIFICAR A POSIÇÃO DAS VAGAS DE VEÍCULO EM PROJETO DE PASSEIO PÚBLICO.

LOTES FORA DOS CRITÉRIOS NECESSÁRIOS:

_ TODOS OS LOTES ATENDEM AOS CRITERIOS

LOTES RESERVADOS

_ OS LOTES 11 E 31 NA QUADRA 05, LOTE 04 e 10 NA QUADRA 06 SÃO RESERVADOS PARA IDOSOS E PESSOAS COM DEFICIÊNCIA (PCD), RESPECTIVAMENTE.
_ 5% (CINCO POR CENTO) DAS UNIDADES DE PROGRAMAS DE LOTEAMENTOS SOCIAIS E DE HABITAÇÃO POPULAR SERÃO DESTINADAS ÀS MULHERES VÍTIMAS DE VIOLÊNCIA DOMÉSTICA CONFORME LEI ESTADUAL Nº 21.525/2022. TAIS HABITAÇÕES SERÃO DESIGNADAS EM SORTEIO E NÃO HAVERÃO DIFERENCIAÇÃO ÀS DEMAIS.

HISTÓRICO DE REVISÃO: R01

00 -EMISSÃO INICIAL DO PROJETO
01 - ATUALIZAÇÃO MODELO CONSTRUTIVO - CASA EXCEL
02 - XXXXXXXXXXXXXXXXX
03 - XXXXXXXXXXXXXXXXX
04 - XXXXXXXXXXXXXXXXX
05 - XXXXXXXXXXXXXXXXX

QUADRO DE REVISÕES

REVISÃO	DATA	MOTIVAÇÃO	SOLICITANTE	CONTEÚDO	AUTOR
R00	03/01/2023	Nº SEI e Despacho Nº 202400031008715	SECPLANH	Emissão inicial do projeto	KALITA OLIVEIRA
R01	14/03/2025	Nº SEI e Despacho Nº 202400031008715	SECPLANH	Atualização modelo construtivo	PAULA SIQUEIRA

APROVAÇÃO DE PROJETO:

Os projetos referentes ao Processo SEI Nº202400031008715, encontram-se dentro das normas e exigências da AGEHAB, tendo sido elaborado por profissionais habilitados.

GERÊNCIA DE PROJETOS DE IMPLANTAÇÃO

SECRETARIA EXECUTIVA DE PLANEJAMENTO E PROJETOS HABITACIONAIS

AGEHAB Agência Goiana de Habitação

GOVERNO DE GOIÁS O ESTADO QUE DÁ CERTO

PROJETO DE PATAMARIZAÇÃO

HIDROLÂNDIA MOD. VII - 48 UH

ENDEREÇO DA OBRA: Rua Eula Batista de Carvalho, Loteamento Parque das Jabuticabeiras, Quadra 05, lotes 02 a 18 e lotes 21 a 36; Quadra 06, lotes 02 a 10 e lotes 29 a 36. CEP 75340-000

PROPRIETÁRIO:

AGÊNCIA GOIANA DE HABITAÇÃO - AGEHAB
CNPJ: 01.274.240/0001-47

AUTOR DO PROJETO:
ARQ. URB. KALITA LORRANE MOREIRA DE OLIVEIRA | CAU: A166601-0 / GO

PATAMARIZAÇÃO

CONTEÚDO:

MUROS DE ARRIMO

ÁREA DO TERRENO: 12.000,00m²	**DESENHO:** ALLINY SENA	**ESCALA:** 1 : 100	**FOLHA:** 10/10
ÁREA CONSTRUÍDA: xxxxxxxxm²	**PROGRAMA:** REVIT - 2025 **DATA:** NOV/2024	**FORMATO:** A1 (841x594mm)	

IMPORTANTE: ANTES DA EXECUÇÃO, VERIFICAR A COMPATIBILIDADE COM PROJETOS COMPLEMENTARES: TOPOGRÁFICO, EXECUTIVO, ESTRUTURAL, ELÉTRICO E HIDRAULICO.